


PÈLERINS DE SAINT-JACQUES DE COMPOSTELLE

PARIS – SENS - VÉZELAY

12 ÉTAPES – VIA SENONENSIS - 255 km



ÉDITION

13 JUILLET 2023



PARIS
SENS
VÉZELAY

LA VOIE DE SENS
VIA SENONENSIS

MOINS DE 90 MINUTES
Afin de rejoindre le calme de :
La voie verte dans Paris
Des bords de Seine
De la campagne et des forêts

Ce guide est protégé par le code de la propriété industrielle, articles L122,1, L122,2, L122,3. Aucune reproduction sous quelque procédé que ce soit, sans accord écrit de l'auteur ©

**Pèlerins de Saint-Jacques-de-Compostelle
Paris-Sens-Vézelay**

Tous droits réservés pour tous pays.



Siège social en Mairie de Saint-Fargeau Ponthierry 77310

Courrier : 1 rue des Charmes

77310 Saint-Fargeau-Ponthierry (France)

☎ 01 60 65 54 02 - 06 86 58 81 88

association.paris.sens.vezelay@gmail.com

MISES À JOUR PERMANENTE SUR

<https://compostelle-paris-sens-vezelay.com>

IDENTIFIANT : MAJ

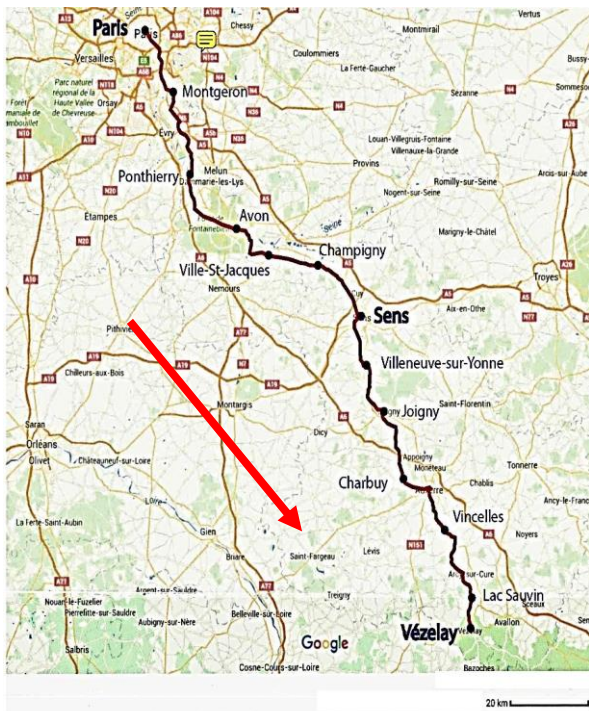
MOT DE PASSE : camino

Accueil Jacquaire 383 Rue Grande 77310 Saint-Fargeau-Ponthierry

VIA SENONENSIS

PARIS – SENS – VÉZELAY

255 km en 12 étapes



Dénivelés

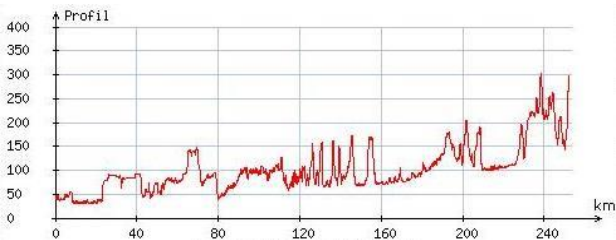


TABLE DES MATIÈRES

Pages du parcours	DESCRIPTIONS	Pages des Intérêts
4	Table des matières	
5	Étapes	
8	Hébergements	
18	Introduction	
19	Pèlerinage	
20	Cartes et parcours	
21	Abréviations	
22	Éthique du pèlerin	
23	Conseils de préparation	
24	Conseils pour préparer le sac	
25	Conseils pour la documentation	
26	Conseils pour la santé	
28	Conseils de sécurité (Papiers – Argent – Vols)	
29	Échauffements avant la marche	
30	Étirements après la marche	
	Points d'intérêts locaux et historiques	174
31	Étape 01 24 km Paris Notre-Dame - Montgeron	174
48	Étape 02 24 km Montgeron - St-Fargeau Ponthierry	182
63	Étape 03 25 km Saint-Fargeau Ponthierry - Avon	186
78	Étape 04 19 km Avon – Ville-Saint-Jacques	193
92	Étape 05 20 km Ville-Saint-Jacques - Champigny	197
101	Étape 06 21 km Champigny – Sens	201
113	Étape 07 19 km Sens – Villeneuve-sur-Yonne	207
123	Étape 08 18 km Villeneuve-sur-Yonne - Joigny	211
132	Étape 09 25 km Joigny - Charbuy	215
142	Étape 10 23 km Charbuy - Vincelles	218
153	Étape 11 23 km Vincelles – Lac Sauvín	222
164	Étape 12 12 km Lac Sauvín - Vézelay	225
232	Variante de Cravant à Saint-Moré	
234	Variante de Saint-Moré à Vézelay	
235	Départ de Vézelay vers toutes les autres voies	
237	Remerciements	
239	Fiche ECO-VEILLE pour les rapports de dégâts environnementaux et autres pollutions.	

ÉTAPES

PAGE	COMMUNES TRAVERSÉES	TELEPHONE MAIRIE	KM DETAIL	KM CUM..
31	Étape 1, PARIS – MONTGERON – 23,5 km			
34	Paris, Cathédrale Notre-Dame de Paris	01 44 54 75 04	0	0
35	Paris, Tour Saint-Jacques	01 44 54 75 04	0,8	0.8
39	Paris, Porte de Charenton	01 44 68 12 12	5,2	6.0
40	Charenton, Rue de Paris/Victor Hugo	01 46 76 46 76	1,6	7.6
41	Alfortville, passerelle	01 58 73 29 00	0,9	8.5
43	Choisy-le-Roi, Pont D 86	01 48 92 44 44	6,4	14.9
44	Villeneuve -Saint -Georges, Gare	01 43 86 38 00	4.9	19.8
46	Crosne, Mairie	01 69 49 64 00	2,1	21.9
47	Montgeron, église Saint-Jacques	01 69 83 69 00	1,5	23,4
	Dénivelé + 130 m – 99 m			
48	Étape 2, MONTGERON SAINT-FARGEAU-PONTHIERRY – 24 km			
50	Montgeron, église Saint-Jacques	01 69 83 69 00	0	23.4
52	ONF Sénart – Croix de Montgeron	01 60 75 54 17	2,8	26.2
54	ONF Sénart - Faisanderie	01 60 75 54 17	4,1	30.3
55	Tigery, Mairie	01 60 75 17 97	2,6	32.9
56	Lieusaint, N 104 - francilienne	01 64 13 55 55	1,9	34.8
56	St-Pierre du Perray, Golf de Villeray	01 69 89 75 00	3,3	38.1
58	Nandy, Pavillon Royal	01 64 19 29 29	3,3	41.4
59	Seine-Port, église Saint-Sulpice	01 60 63 51 50	2,3	43.7
62	St-Fargeau-Ponthierry, église Saint-Blaise de Moulignon	01 60 65 20 20		48.9
	Dénivelé + 107 m – 130 m			
62	Étape 3, SAINT-FARGEAU-PONTHIERRY AVON – 25,4 km			
65	St-Fargeau-Ponthierry, église Saint-Blaise de Moulignon	01 60 65 20 20	0	48.9
66	Pringy, château de Montgermont	01 60 65 83 00	3.2	52.1
67	Saint-Sauveur-sur-École, église St-Eutrope	01 64 01 18 26	2.3	54.4
69	Perthes-en-Gâtinais, églises Saint-Gervais et Saint Prothais	01 64 14 24 34	3.1	57.5
71	Fleury-en-Bière, Rue Porte du Rouet	01 64 38 02 20	2,5	60
73	Barbizon, D 64/av. Charles de Gaule	01 60 66 41 92	4,0	64
75	ONF Fontainebleau – D 301 Rte ronde	01 60 74 93 60	5,3	69.3
77	Fontainebleau, Rue Grande	01 60 74 64 64	4,2	73.5
77	Avon, église Saint-Pierre	01 60 71 20 00	1,8	75.3
	Dénivelé + 201 m – 176 m			
77	Étape 4, AVON-VILLE-SAINT-JACQUES – 18,5 km			
80	Avon, église Saint-Pierre	01 60 71 20 00	0	75.3
81	Thomery, Gare	01 64 70 51 65	3,9	79.2
84	Veneux-les-Sablons, viaduc de Loing	01 60 70 52 38	4,4	83.6
86	Moret-sur-Loing, Porte de Bourgogne	01 60 73 51 51	1,2	84.8
88	Écuelles, pont sous la D 606	01 60 70 55 04	1,3	86.1
90	Montarlot, église sz Saint-Mammès	01 60 70 82 97	3,6	89.7
91	Ville-Saint-Jacques, église Saint-Jacques	01 60 96 66 01	4,1	93.8
	Dénivelé + 119 m – 96 m			

ÉTAPES

PAGE	COMMUNES TRAVERSÉES	TELEPHONE MAIRIE	KM DETAIL	KM CUM.
92	Étape 5, VILLE-SAINT-JACQUES CHAMPIGNY – 20,2 km			
94	Ville-Saint-Jacques, église Saint-Jacques	01 60 96 66 01	0	93.8
96	Noisy-Rudignon, église	01 60 96 67 09	2,9	96.7
97	Esmans, ferme de la Fontenotte	01 64 32 15 53	2,9	99.6
97	Esmans, hameau de Fresnes	01 64 32 15 53	2.8	102.4
98	Aigremont (commune St-Agnan/ D 103	03 86 96 13 62	5.3	107.7
99	Villeblevin, hameau de Gergus	03 86 96 68 00	2.7	110.4
100	Champigny, église Saint-Martin	03 86 66 77 90	4,0	114.4
	Dénivelé + 165 m – 180 m			
101	Étape 6, CHAMPIGNY SENS – 21,4 km			
103	Champigny, église Saint-Martin	03 86 66 77 90	0	114.4
105	Villemanoche, église Saint-Pregts	03 86 67 01 24	4,4	118.8
105	Pont-sur-Yonne, Gare	03 86 67 16 79	2,5	121.3
106	Villeperrot, église Saint-JHilaire et Saint-Eutrope	03 86 67 23 30	4,1	125.4
107	Villenvotte, Grande Rue	03 86 97 06 96	1,6	127
109	Courtois-s/Yonne, D 358/route de Nailly	03 86 97 01 65	3,2	130.2
111	Saint-Martin-du-Tertre, église Saint-Martin d'en Haut	03 86 65 08 79	2,0	132.2
111	Sens, rond-point D 26/D 81/D 660	03 86 95 67 00	2,1	134.3
112	Sens, Cathédrale Saint-Étienne	03 86 95 67 00	1,4	135.7
	Dénivelé + 377 m – 383 m			
113	Étape 7, SENS VILLENEUVE-sur-YONNE – 18,8 km			
115	Sens, Cathédrale Saint-Étienne	03 86 95 67 00	0	135.7
115	Sens, rond-point D 26/D 81/D 660	03 86 95 67 00	1,4	137.1
117	Paron, église Sainte-Florence/ Ru de Subligny	03 86 83 93 93	2.9	140
119	Gron, commerces	03 86 65 48 43	3,8	143.8
121	Étigny, hameau Les Fours	03 86 97 10 97	4,2	148
122	Marsangy, pont SNCF	03 86 96 93 25	2,3	150.3
122	Villeneuve-sur-Yonne, église Notre-Dame de l'Assomption	03 86 87 62 00	4,5	154.8
	Dénivelé + 311 m – 315 m			
123	Étape 8, VILLENEUVE-sur-YONNE JOIGNY – 17,6 km			
125	Villeneuve-sur-Yonne, église Notre-Dame de l'Assomption	03 86 87 62 00	0	154.8
127	Armeau, D 606 / Rue de l'Île-de-France	03 86 87 00 68	5,1	159.9
128	Villevallier, pont de l'Yonne/D 107	03 86 91 12 14	2,7	162.6
129	Villecien, pont sous la D 606	03 86 91 12 14	3,4	166
129	St-Aubin-s/-Yonne, pont de Yonne/D134	03 86 63 11 77	1,9	167.9
131	JOIGNY, église Saint-Jean	03 86 92 48 00	4,5	172.4
	Dénivelé + 154 m – 135 m			

ÉTAPES

PAGE	COMMUNES TRAVERSÉES	TELEPHONE MAIRIE	KM DETAIL	KM CUM.
134	Étape 9, JOIGNY CHARBUY - 24,6 km			
134	JOIGNY, église Saint-Jean	03 86 92 48 00	0	172.4
136	Champlay, église Saint-Martin	03 86 62 19 97	6,1	178.5
138	Neuilly, église de l'Assomption	03 86 73 72 86	4,8	183.3
140	Guerchy, D19/av. tilleuls/rue St Jacques	03 86 73 73 28	3,0	186.3
140	Fleury-la-Vallée, D 176/cimetière	03 86 73 72 20	3,7	190
141	Charbuy, église Saint-Médard	03 86 47 13 10	6.9	196.9
	Dénivelé + 162 m – 103 m			
142	Étape 10, CHARBUY VINCELLES – 23,1 km			
144	Charbuy, église Saint-Médard	03 86 47 13 10	0	196.9
146	St-Georges-s/Baulche, Feu tricolor D 158	03 86 94 20 70	6,7	203.6
146	Auxerre, Cathédrale Saint-Étienne	03 86 72 43 00	3,3	206.9
150	Vaux, église Saint-Loup	03 86 53 80 90	5,3	212.2
151	Champs-sur-Yonne, église Notre-Dame de Liesse	03 86 53 30 75	2,7	214.9
152	Vincelles, Pont de Vincelottes sur le canal du Nivernais	03 86 42 22 49	5,1	220
	Dénivelé + 370 m – 320 m			
153	Étape 11, VINCELLES LAC SAUVIN 23,1 km			
155	Vincelles Pont de Vincelottes sur le canal du Nivernais	03 86 42 22 49	0	220
156	Cravant, Pont Canal/D606	03 86 42 23 34	4,8	224.8
160	Sainte-Pallaye, Mairie	03 86 81 40 44	4,3	229.1
160	Sery, Grande Rue/Rue de Bessy	03 86 81 44 10	3,7	232.8
162	Arcy-s/-Cure, signal des monts Meluches	03 86 81 91 69	8,4	241.2
163	Lac Sauvín, chapelle Sainte-Reine	03 86 81 40 46	1.8	243
	Dénivelé + 337 m – 228 m			
164	Étape 12, LAC SAUVIN VÉZELAY - 12 km			
166	Lac Sauvín, chapelle Sainte-Reine	03 86 81 40 46	0	243
167	Blannay, croix au hameau Les Hérodats	03 86 33 44 73	4,2	247.2
168	Montillot, Vaudonjon les bas/ maraîchers	03 86 33 48 52	1,9	249.1
169	Asquins, église Saint-Jacques	03 86 33 20 14	3,5	252.6
172	Vézelay, Basilique de la Madeleine	03 86 33 24 62	2,4	255
	Dénivelé + 162 m – 103 m			















DISTANCE TOTALE : 255 km

DÉNIVELÉ POSITIF : 2668 m





DÉNIVELÉ CUMULÉ : 5086 m









DÉNIVELÉ NÉGATIF: 2418 m







HÉBERGEMENTS

KM		PARIS, 4^{ème} arrondissement		€
0	AJ	A.Jeunesse 17 Bd. Morland.		23
0	AJ	A.Jeunesse 6 Rue de Fourcy Repas 10,5 € et PDJ 4 €.	01 42 74 23 45	49
0	AJ	A.Jeunesse 12 R. des Barres	01 42 74 23 45	49
KM		PARIS, 6^{ème} arrondissement		€
0	AC	Lazariste 95 rue de Sèvres Repas + PDJ	01 45 49 79 06 01 45 4 98 484	50
KM		PARIS, 8^{ème} arrondissement		€
0	AJ	Auberge Jeunesse 10 R. François 1 ^{er} PDJ	01 77 45 89 10	61
KM		PARIS, 9^{ème} arrondissement		€
0	AJ	Régent 37 Bd Rochechouart	01 48 78 24 00	61
KM		PARIS, 10^{ème} arrondissement		€
0	AJ	Gare du Nord 5 r.eDunkerque	01 70 08 52 22	26
0	AJ	Generator11 pl.Colonel Fabien	01 70 98 84 00	43
KM		PARIS, 11^{ème} arrondissement		€
0	AJ	Auberge Jeunesse 8 Bd Jules Ferry. PDJ	01 43 57 55 60	20
0	AJ	Les Piaules 59 Bd de Belleville	01 43 55 09 97	25
KM		PARIS, 12^{ème} arrondissement		€
0	H	Marseille 21 Rue d'Austerlitz	01 43 43 54 22	50
0	H	Aveyron 5 Rue d'Austerlitz	01 43 07 89 86	63
KM		PARIS, 17^{ème} arrondissement		€
0	AP	AP S.A. 📞 2 jours avant	01 60 65 54 02	PVF
KM		PARIS, 18^{ème} arrondissement		€
0	AC	Sacré-Coaur 35 R Chevalier de la Barre	01 53 41 89 09	15
0	AJ	AJC 20 espl.Sarraute Repas possible PDJ	01 40 38 87 90	20
KM		PARIS, 19^{ème} arrondissement		€
0	H	Beautiful City 12 Rue de l'Atlas	01 44 52 80 65	26
0	H	St Christopher 159 rue Crimée	01 40 34 34 40	25
KM		PARIS, 20^{ème} arrondissement		€
0	AJ	The Loft 70 rue J. Lacroix	01 42 02 42 02	20
KM		CHARENTON-LE-PONT		€
8	AP	Compagnons d'Emmaüs 2 Av. Liberté	01 48 93 25 33	PVF
8	AP	Viala 5 Rue E.d'Orves lit douB repas PDJ	06 77 18 01 54	25
8	H	Gravel's 43 av .M ^{al} De Lattre	01 41 79 41 10	38
8	H	Etap Hotel x15 Quai de Bercy	08 92 68 06 71	65
KM		ALFORTVILLE		€
11	H	Hirondelles 59 Rue Louis Blanc	01 43 96 92 05	30
11	H	Nag-Won 65 Rue Véron	01 43 75 30 87	49
11	H	Poste 152 R.V-Couturier 01 73 75 59 64	06 67 01 41 25	50
KM		CHOISY-LE-ROI		€
17	AP	F & CLL 📞 2 jours avant 1 ch. en 2 lits, repas et PDJ	01 60 65 54 02	PVF
17	H	De la Gare 2 Rue de la Liberté	01 48 92 89 00	50
7	H	4 bis rue Alphonse Brault	01 48 84 75 89	65










KM		VILLENEUVE-SAINT-GEORGES	☎	€
20	AP	Pierre Crochet (2 Pers. 2 lits) 61 rue du Chemin de Fer Repas et PDJ	06 32 94 12 52	PVF
20	H	Hôtel du Rêve 288 R. de Paris	01 43 89 14 55	46
20	H	Villeneuve 17 Rue Armand ZA des Prés	01 57 32 34 61	49
20	H	Gare 24 Place Pierre Sépard	01 43 86 88 59	65
KM		CROSNE	☎	€
22	H	Formule 1, 3 Rue Investisseurs	08 91 70 54 31	42
KM		MONTGERON	☎	€
24	OT	É.C.L.A.T. 64 Av. la République	01 69 83 13 41	INFO
24	AP	Bonnaudet 31 R.Yerres vient chercher	06 99 23 57 27	PVF
24	AP	Coligny 10 bis r. Blaignerie 2	06 85 89 15 42	PVF
24	AP	Delacelle 144 ter République 2	06 30 13 48 00	PVF
24	AP	Élodie Bastian 20 Rue Victor Hugo	06 28 56 47 41	PVF
24	AP	Huguette Michel 10 rue de l'Hermitage	06 95 12 39 45	PVF
24	AP	Lasso J. 22 bis av.Sénart 2x2	06 71 60 31 97	PVF
24	AP	Metzger 25 ch. de Dessus-du-Luet 2p . Repas et PDJ	01 69 03 94 15 06 30 81 76 83 09 64 25 62 09	PVF
24	AP	Pères de Picpus Repas et PDJ	01 69 73 20 30	PVF
24	AP	Simone Rocchetti 31 bis Rue Paumier 2 ch. 2 lits. LL-SL Repas & PDJ possibles	01 69 03 77 58	PVF
24	AP	Sylvaine & Louis-Marie Jarry Yerres 8 Rue Regnault Vient chercher	01 69 48 15 63 07 78 35 54 61	PVF
24	AP	Sylvie Roche-Liance 27 rue Pierre Sépard 1ch. Couple	06 61 80 96 68	PVF
24	H	Le Réveil Matin 22 Av. Jean Jaurès	01 69 05 12 34	58
24	H	Confort Val D'Orly Centre Commercial	01 69 40 73 72	60
KM		SAINT-PIERRE-DU-PERRY	☎	€
39	H	Ferme de Villeray – À droite ancien Golf	06 82 07 04 03	87
KM		SAINTRY-SUR-SEINE	☎	€
44	H	Maison du Bonheur Vient 28 rue du 8 mai 1945 Chercher	07 67 86 72 81	65
KM		SEINE-PORT	☎	€
45	AP	Monique Binart 16 Route de Ste-Assise	06 14 46 43 28	PVF
KM		SAINT-FARGEAU-PONTHIERRY	☎	€
49	AJ	Accueil Jacquaire 383 rue Grande (8 lits) Cuisine aménagée Lave-Linge – Sèche-Linge Épicerie à 100 m	01 60 65 54 02 06 86 58 81 88 06 32 96 24 96 07 69 63 64 94 01 60 65 90 58	PVF
49	AP	Colette 1 Rue Charmes 4 per. Repas et PDJ compris	06 32 96 24 96 06 86 58 81 88	PVF
49	AP	Liliane & Jean-Claude 17 Ch.des Noyers 2pers. Repas et PDJ	01 60 65 90 58 07 87 59 11 44	PVF
49	AP	Purification & José 8 Pièce de l'étang Lit couple – Repas et PDJ	01 60 65 77 21 07 69 63 64 94	PVF










49	C	Noisetiers 34 R.Thierry 1pers. Tente 2p. (PDJ 9€)	06 07 85 23 30	15 49
49	H	Appolonia 27 Rue de la Sausaie	01 60 65 65 35	65
49	CH	Delaure Geneviève Vient Chercher 264 Av de la Gare St Fargeau Village	06 72 22 21 53	70
KM		DAMMARIE-LES-LYS		€
54	AP	Murat Annick 587 Allée des Mésanges Ancienne pèlerine Vient Chercher	06 16 59 42 02	PVF
54	AP	Maison Saint-Jacques Françoise Sartorius. Dominicaines 649 Rue Rousseau Vaudran	06 03 06 31 89 01 64 37 04 68	PVF
KM		BARBIZON		€
63	AP	ACH.  2 jours avant	01 60 65 54 02	PVF
63	AP	A.G.  2 jours avant	01 60 65 54 02	PVF
63	AP	Becuwe 26 R.Terre des Roches (2 P.PDJ repas PVF) Bois-le-Roi vient chercher	06 28 21 30 57 06 28 21 30 58	PVF
63	AP	Jouatte-Boudoul Fabienne Laisser SMS 1 Ch. de Perthes 2 lits - Cuisine	07 80 38 72 11	PVF
63	AP	Whettnall Phyllis 8 Rue Grande 06 19 62 33 76	01 60 66 28 95 06 33 25 14 61	PVF
63	AP	Valérie Calmels 25 R. Champs Gauthier	06 15 89 62 18	PVF
63	AP	Christiane Bouvard 18 R.André Billy	0611 09 45 31	PVF
63	HR	La Clé d'Or 73 Grande Rue	01 60 66 28 95	59
KM		FONTAINEBLEAU		€
71	AP	Becuwe 26 R.Terre des Roches (2 P.PDJ repas PVF) Bois-le-Roi vient chercher	06 28 21 30 57 06 28 21 30 58	PVF
71	AP	Levier Brigitte 111 R. de France	06 70 20 62 30	PVF
71	CH	La Guérinière 10 Rue Montebello	09 71 30 54 83	60
71	CH	Le Portique 40 Rue du Château	06 07 70 82 77	60
KM		AVON		€
73	AC	M&A L&B  2 jours avant	01 60 65 54 02	PVF
73	AC	Carmes 1 Rue du Père Jacques	01 60 72 28 45	PVF
73	H	Terminus 93 bis Av. Roosevelt	01 64 22 38 25	49
73	H	Etap Hotel 46 Av. Franklin Roosevelt	08 92 68 07 94	51
KM		THOMERY		€
79	AP	Noémie & Carlos 29 R Grande Paroisse Vernou-la-Celle-S/Seine Vient chercher	06 74 65 00 51	PVF
79	CH	Mme Varnerot (4 pers .) 56 Rue neuve	01 60 96 43 26 06 18 22 20 60	50
KM		VEUX-LES-SABLONS		€
81	AP	Precetti Agnès et Cyrille 3 quai du Loing	01 64 70 67 48 06 52 04 05 36	PVF
81	AP	Noémie & Carlos 29 R Grande Paroisse Vernou-la-Celle-S/Seine Vient chercher	06 74 65 00 51	PVF
81	AP	LC  2 jours avant	01 60 65 54 02	PVF
KM		MORET-sur-LOING		€
82	AP	Noémie & Carlos 29 R Grande Paroisse Vernou-la-Celle-S/Seine Vient chercher	06 74 65 00 51	PVF






82	CH	Saule Jacques sur Chemin avant Moret	06 19 56 86 99	45
82	C	Camping du Lido	01 60 70 46 05	47
KM		ECUELLES		€
83	AP	Mairie 45 Rue Georges Villette	01 60 70 55 04	PVF
83	AP	Maison Magdalena 62 Georges Villette Table ouverte Nombreuses places	01 60 74 84 21	PVF
83	H	Formule 1 ZAC Saint-Lazare	08 91 70 53 26	34
KM		DORMELLES		€
91	AP	Marc et Françoise Dekindt Dormelles hors vacances scolaires Vient chercher	01 64 70 92 52 06 43 44 84 50	PVF
91	AP	Nathalie Poulain 33 rue des Moulins 1 ch. lit double & 2 ch. a 2 lits Lave linge – Sèche linge Dormelles Repas-PDJ Possible PVF Vient chercher	06 95 91 68 32	PVF
KM		VILLE-SAINT-JACQUES		
91	Liste des accueils & tampon dans l'Église			
91	AP	Dekindt Marc et Françoise Dormelles hors vacances scolaires Vient chercher	01 64 70 92 52 06 43 44 84 50	PVF
91	AP	Pajnic Marie-Pierre dîner seulement	01 64 70 90 31	PVF
91	AP	Péradon François	01 60 96 62 28	PVF
91	AP	Sobral Guilherme Flagy Vient chercher	01 60 96 61 47 07 67 62 22 25	PVF
91	AP	Vincent Hélène 7 R de l'Orgenoy	06 45 49 50 06	PVF
91	AP	Garnier Laurent 5 Rue de Dormelles	06 63 65 87 21	PVF
91	CH	Desprez 11 R des Demoiselles	01 60 96 66 05	80
KM		NOISY-RUDIGNON		€
95	AP	Bourgeois 2 .Rue Traversière 2 lits - Cuisine Fl.agy Vient chercher	01 64 22 07 85 06 83 20 84 30	PVF
95	AP	Sobral Guilherme Flagy Vient chercher	01 60 96 61 47 07 67 62 22 25	PVF
KM		ESMANS		€
97	AP	Christiane & Jean Hameau de Fresnes 1 ^{ère} maison gauche (Lit couple) Repas et PDJ (PVF)	01 64 32 94 18 06 08 33 04 88	PVF
97	H	à 2 km Fast-Hôtel. RN 105 & 6	01 60 74 85 26	39
KM		VILLEBLEVIN		€
107	AP	Évelyne & Louis Chevalier Vient chercher Repas et PDJ possible	06 81 79 15 10	PVF
KM		CHAUMONT		€
110	AP	Anne Defontaine 5 Clos terreau 2 pers.	06 87 55 56 89 03 86 96 64 75	20
KM		CHAMPIGNY		€
112	AP	Caussé Syvive 11 Rue Huré 2 lits 3 pers.	06 83 36 03 72 06 37 70 97 32	PVF

112	AP	Charnay Roseline 17 Rue des Treilles, 3 p. Repas 10 € - PDJ 5€	Sergines Vient chercher Lave Linge	06 15 92 40 40 06 86 42 99 82	PVF
112	AP	Chevalier Évelyne & Louis 17 Rue Croix St-Vincent	Villeblevin Vient chercher Repas et PDJ possible	06 81 79 15 10	PVF
112	AP	Soyeux Florinda & Yves 3 R Fond l'Épine (2 lits) PDJ & Repas possible		06 70 51 71 25	PVF
112	AP	Vincent Véronique 12 pl.de la Liberté	Lixy Vient chercher	06 84 70 13 06	PVF
KM		BEAUMONT HORS CHEMIN			€
114	H	Clé des Champs 2 R Principale 2A	La Chapelle-Champigny	03 58 45 53 44 03 86 66 21 71	38
KM		PONT-SUR-YONNE HORS CHEMIN			€
116	AP	Paroisse 46 Rue Carnot	06 33 57 58 20 03 86 67 09 34	03 86 65 19 49 03 86 67 21 78	PVF
116	AP	Charnay Roseline 17 Rue des Treilles, 3 p. Repas 10 € - PDJ 5 €	Sergines Vient chercher Lave-Linge	06 15 92 40 40 06 86 42 99 82	PVF
116	H	Relais Tourtel 29 av. Général de Gaulle		03 86 67 04 37 06 81 75 65 38	28
116	H	3 Rois 6 R. de la Résistance Prix étape 52 €		03 86 96 32 39	32 52
KM		VILLEMANOCHE			€
117	AP	Charnay Roseline 17 Rue des Treilles, 3 p. Repas 10 € - PDJ 5 €	Sergines Vient chercher Lave-Linge	06 15 92 40 40 06 86 42 99 82	PVF
KM		COURTOIS-sur-YONNE HORS CHEMIN			€
128	AP	René Lorne, couple Repas - PDJ Lave-linge	St Denis Vient chercher	03 86 64 63 02 06 75 68 20 59	PVF
KM		SAINT-MARTIN-DU-TERTRE			€
129	CH	Groen Claudine Ferme Glaciers 15 P.. Cuisine. Avec PDJ		03 86 64 38 24	40
129	CH	Malenfant Nicole 26 Rue des HautGlaciers Jardin bleu 2 Ch		09 71 42 08 70 06 62 47 48 39	55
KM		SENS			€
133	AP	Boulard 21 r Capucins		03 86 95 44 37	PVF
133	AC	Famille Missionnaire Hommes et Femmes séparées 105 R V. Guichard		09 72 65 33 63 03 86 95 35 09	PVF
133	AC	Paroisses catho. du Sénonais		03 86 88 34 29	PVF
133	AC	Presbytère	03 86 65 06 57	07 81 93 95 10	PVF
133	AP	Éric Moreau 50 quai de la Fausse Rivière		03 86 95 33 90	PVF
133	H	Formule 1 Bd du Pont Neuf		08 91 70 53 94	36
133	H	Chemin de fer, 7 place Gare		03 86 65 10 27	64

KM		PARON	☎	€
137	AP	Mich, 4 R des Clos (1 pers) Repas & PDJ	06 49 98 57 94	PVF
137	G	Salle paroissiale 8 rue Saint-Bond (4 P. cuisine)	07 68 85 60 63 03 86 65 06 57	PVF
KM		GRON	☎	€
138	AP	M&Mme Delaval (4 pers.) 15 rue des Grands Barreaux	03 86 64 29 46 06 38 04 71 45	PVF
138	AP	Maison Rurale VSD Seulement 24 rue Haute PDJ compris	03 86 64 82 82	15
KM		SERILLY	☎	€
140	GM	Tindillier (6 P) 19 R. d'Autun Cuisine Lave et Sèche-Linge	06 88 33 57 50 03 86 97 12 72	PVF
KM		MARSANGY	☎	€
147	AP	Cloux, 1 R Pierreries - 3 ch. Doubles Repas & PDJ (PVF) Lave-Linge	03 86 64 14 90 06 81 53 68 15	PVF
KM		CHAUMOT	☎	€
147	AP	Laure Thomassin Les Lorris 16 R Berthold Vient chercher	03 86 96 94 14 06 64 21 31 96	PVF
KM		VILLENEUVE-sur-YONNE	☎	€
151	AP	Der Agobian Michel & Flore 2 rue du Commerce lit couple Repas-PDJ compris	09 51 27 41 96 06 52 56 81 83	PVF
151	AP	Léger Anissa à 3km 21 R. Haute Épine Vient chercher	03 86 83 31 94 06 71 26 17 67	30
151	AP	Sutter, 10 bd Peynot 2 p. Repas poss.	03 86 87 17 14	30
151	C	Camping le Bourgogne Mobil Home => Tente disponible. Restauration proche	03 86 83 28 81 06 45 73 77 22	45 9
151	CH	Agathe & David 21 R. Thenard Vient chercher Avec Repas & PDJ – LL SL 2 ch (1+2)+couple 8 max	03 86 87 30 34 06 71 26 17 67	30
151	H	Porte Joigny, 6 av.de Gaulle PDJ 6 € pas de repas Douche palier	03 86 96 51 52	38
151	CH	Lorenzatti 21 Rue Thénard La Haute Épine	03 83 87 30 34 06 19 70 51 44	45
151	HR	La Lucarne aux Chouetes Qoui Bretoche	03 86 87 18 26	55
KM		ARMEAU	☎	€
156	CHR	Cap France, 1 R. de l'orme (38 ch.) PDJ + repas pèlerins	03 86 87 30 19	53
KM		VILLEVALLIER	☎	€
160	MR	Maison Rurale 25 Rue Vert d'eau PDJ & Repas offert WE seulement	03 86 91 12 15	20
KM		ST-JULIEN (Prendre le pont)	☎	€
161	CH	Camping des Îles. Caravane - lits 4x2 PDJ possible cuisine	06 74 70 29 54 03 86 63 22 58	32

161	HR	St Julien 44 Av. Gare 57€ WE seulement	03 86 91 10 36	53
KM		VILLECIEN		€
163	HR	Grandes vignes 40 R. de Paris 10 places Tout compris	03 86 63 11 74	50
KM		JOIGNY		€
169	AC	C.S.B. 📞 2 jours avant PDJ & Repas PVF	03 86 92 16 40	PVF
169	AC	Presbytère	03 86 62 13 33	PVF
169	AC	A.G.. 📞 2 jours avant PDJ & Repas PVF	01 60 65 54 02	PVF
169	AC	A.M.. 📞 2 jours avant PDJ & Repas PVF	01 60 65 54 02	PVF
169	AC	MSR 📞 2 jours avant PDJ & Repas PVF	01 60 65 54 02	PVF
169	AC	R.D. 📞 2 jours avant PDJ & Repas PVF	01 60 65 54 02	PVF
169	CM	Quai d'Épizy du 1/5 au30/9 Tente disponible 8€ - Lave-Linge	03 86 62 07 55 06 69 93 40 23	10
169	CH	L'Escale au fil de l'eau 64 Quai d'Épizy	06 08 02 84 45	50
169	CH	Joigny Appartement 33 Rue A.Camus	06 73 17 36 77	50
169	CH	Coudyser Jean-Pierre 49 Rue Montant du Palais	03 86 91 41 33 06 67 35 53 05	53
169	CH	Jully Sylvia 17 rue d'Épizy	06 08 02 84 45	60
KM		CHAMPLAY		€
176	AP	Baroche 54 Grande Rue	03 86 62 05 48	PVF
KM		NEUILLY		€
180	AP	Maury 14 Grande rue - 4ch. 2 lits doub 2 simples Repas 10 €.- PDJ - LL SL 5€	03 86 73 80 68 07 81 36 98 86	20
KM		GUERCHY		€
183	AP	Sandrine & Christian Le Leysour 7 Rue St Germain 2 pers. Tout compris	07 86 58 89 31	25
183	CH	Denis & Jean-Louis Prince, 10 pers. 11 Rue Jean Régnier - Repas PDJ	03 86 73 89 56 06 81 72 47 49	30
KM		FLEURY-LA-VALLEE		€
188	AP (1)	F-X B. 4 Pers. confort + 4 spartiates. Repas et PDJ (PVF) - Lave Linge	06 78 96 32 21 06 07 59 79 00	PVF
KM		CHARBUY		€
192	AP	Catherine Aguogué 34 Rue des Sablons ½ pension possible	06 18 28 85 51	PVF
192	CH	Breton 13 rue des Maraichers Dortoir / Pers. + PDJ (3 lits) Dortoir / Couple + PDJ Chambre, PDJ compris 1 p. Chambre, PDJ compris 2 p.	Pèlerin : diner possible (PVF) 03 86 41 85 14 06 32 91 34 00	26 36 38 45
KM		ST-GEORGES-sur-BAULCHE		€
199	CH	Mme Dupré Moulin St Georges (4 ch. - 5 à 7 pers.)	06 63 42 87 35 03 86 52 97 09	30
KM		AUXERRE		€
203	AP	J-P G : 📞 2 jours avant	01 60 65 54 02	PVF
203	AP	Jean-Paul Rousseau 36 rue Michelet	03 86 46 88 50 06 08 55 66 58	PVF

203	AP	Maison des Randonneurs, 5 R. Bénard (23 pers) LL & SL	03 86 41 43 22	19
203	AP	Jeunes Travailleurs. 168 personnes 16 Bd Vaulabelle- Repas 10 €	03 86 52 45 38	26
203	H	Le Seignelay 2 Rue du Pont PDJ 8€-Repas 23€ - LL Gratuit	03 86 52 03 48	55
203	CH	Tulipes 16 R. Fecauderie 2 lits-1Ch-Cuisine Repas 16€	03 86 51 02 16	65
KM		VAUX		€
211	CH	B&B Donat 19 Rue Vallan avec PDJ Cuisine & Lave-Linge	03 86 53 89 99	63
KM		VINCELLES		€
217	HR	Poste 149 Grande Rue PDJ 6 Repas 13,5	03 86 42 22 63	42
217	C	Cabanons Ceriselles Rte de Vincelottes. 2 lits. Snack possible	03 86 42 50 47	55
KM		VINCELOTES		€
218	AP	Marie Lasalle 53 R.St Martin Repas et PDJ (PVF)	03 86 42 28 69 07 84 91 93 61	PVF
218	AP	Cineux Chantal 26 Rue des Vergers	03 86 42 37 02 06 11 37 30 71	PVF
		CRAVANT		€
220	CH	Chalets-2 Roulottes 7 Rue l'émoulerie 50 € avec PDJ et repas pour les pèlerins	03 86 42 56 13 06 80 30 30 99	34
220	HR	Les Lilas des Deux Ponts 19 route de Paris à Deux Rivères	03 86 42 23 91	40
KM		BAZARNES		KM
222	AP	Brault 16 rue d'Auxerre (2 pers.) Repas - PDJ Réserver 2 jours avant	06 11 16 96 42	PVF
M		LAC SAUVIN, LA JARRIE		€
241	CH	Loisi-Yonne (100 Pers.) avec PDJ Repas	03 86 32 42 95	35
KM		SAINT-MORÉ		€
249	C	Camping et roulottes 7 rue du Pont	03 86 33 45 03 03 86 32 42 95	PVF
KM		ASQUINS		€
249	CM	Camping et roulottes 17 rue de la Chèvrerie	03 86 33 20 14 06 26 09 02 61	12
249	AP	Route de Givry mai à septembre	03 86 33 30 80	12
249	CH	Koelewijn 1 ch.Canotte PDJ compris	03 86 33 50 04	60
KM		VEZELAY		€
252	CAJ	Ermitage Route de l'étang	03 86 33 24 18 09 65 38 09 59	7
252	AC	Ste-Madeleine Centralise rue.St Pierre	03 86 33 22 14	12
252	AJ	Ermitage – Cuisine Route de l'étang PDJ compris	03 86 33 24 18 09 65 38 09 59	15
252	H	Cheval Blanc	03 86 33 22 12	38

		Pl. Champsfoire	PDJ compris		
252	CH	Cabalus R St-Pierre	PDJ 9,8€	03 86 33 20 66	42
252	H	Les Glycines 33 R. St-Pierre	PDJ compris	03 86 32 35 30	40
252	H	Le Compostelle 1 Place du Champs de Foire	PDJ 6.5€	03 86 33 28 63	58
252	H	Le Relais du Morvan Place du Champs de Foire	PDJ 12 €	03 86 33 25 33	64
252	CH	L'Atelier Route d'Avallon	PDJ compris	03 86 32 58 59	65
252	CH	Poirier de la Perdrix Hameau de l'Étang	PDJ compris	03 86 33 20 17	65
		PAR LA VARIANTE DE LA CURE			
KM		ACCOLAY			€
223	AP	Petra Beerens 6 rue du Canal 1 CH 3 lits	avec PDJ & Repas	06 37 51 83 82 03 86 34 08 26	PVF
223	CM	Moulin Jacquot Rte de Bazarne Tente 2 pers.		03 86 81 56 87 03 86 42 82 97	12
223	CH	Mme Gouin Sévrine 14 rue de Reigny		03 86 81 57 72 06 30 01 84 76	37
223	CH	Fabienne Pohu 16 r.Reigny	Repas compris	03 86 34 57 35	37
KM		VERMENTON			€
224	C	Les Couleumières à la Gare		03 86 81 53 02	15
KM		BESSY-SUR-CURE			€
235	GE	Mme Cuny 107 Grande Rue		06 78 84 45 25 06 33 04 69 42	16
KM		ARCY-SUR-CURE			€
237	C	Isle Saint-Jean Repas 10 € . PDJ 6.5 €		07 88 66 71 08 09 67 75 27 36	15
237	CH	Mme Castera 18 rue de l'Orme		03 86 81 90 23	50
KM		VEZELAY			€
252	CAJ	Ermitage Route de l'étang		03 86 33 24 18 09 65 38 09 59	7
252	AC	Ste-Madeleine Centralise rue.St Pierre		03 86 33 22 14	12
252	AJ	Ermitage - Cusine Route de l'étang	avec PDJ	03 86 33 24 18 09 65 38 09 59	15
252	H	Cheval Blanc Pl. Champsfoire	avec PDJ	03 86 33 22 12	38
252	CH	Cabalus R St-Pierre	PDJ 9,8€	03 86 33 20 66	42
252	H	Les Glycines		03 86 32 35 30	40

		33 R. St-Pierre	avec PDJ		
252	H	Le Compostelle 1 Place du Champs de Foire	PDJ 6.5€	03 86 33 28 63	58
252	H	Le Relais du Morvan Place du Champs de Foire	PDJ 12 €	03 86 33 25 33	64
252	CH	L'Atelier Route d'Avallon	avec PDJ	03 86 32 58 59	65
252	CH	Poirier de la Perdrix Hameau de l'Étang	avec PDJ	03 86 33 20 17	65

INTRODUCTION

Notre association « Pèlerins de Saint-Jacques-de-Compostelle » de Saint-Fargeau-Ponthierry s'est donné pour but d'aider les candidats à se préparer pour leur grande marche sur toutes les voies de France.


Nous voulons transmettre une partie de ce que nous avons appris et vous laisser découvrir par vous-même ce qui doit l'être. C'est au cours d'un entretien de quelques heures que sont abordés :

- La recherche bibliographique au-delà de la documentation permet de commencer à rêver. Les ouvrages disponibles et leur fiabilité. L'internet et quelques autres associations.
- La préparation du sac qui ne doit pas dépasser un poids de 8 kilos avec l'eau et la nourriture (vêtements, chaussures, etc.).
- La banane contient ce qui est le plus précieux (papiers et argent, appareil photos, etc.) est portée dans le sac ou sur le ventre.
- L'argent et ses différents aspects (cartes de crédits, prévisions de dépenses, budget moyen, etc.).
- Les horaires, périodes propices, réservations, avec listes détaillées des parcours et des hébergements, dénivelés, distances, etc.
- Nourriture, santé et conseils de sécurité pour éviter les ennuis.
- L'orientation, le balisage, la boussole, les cartes fournies pour certains chemins et les conseils d'achat de guides.
- Les conseils d'entraînement si nécessaire.

La lettre de créance de l'association (« credential » dans le langage des pèlerins) n'est remise qu'aux membres qui ont fait la preuve de leur acceptation des règles du chemin. Elle comporte votre photo et nos coordonnées afin de vous aider en cas de souci, en France ou en Espagne.

ADPDSJDC Association des Pèlerins de Saint-Jacques-de-Compostelle Paris-Sens-Vézelay

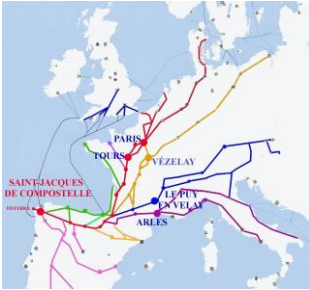
Courrier : 1 rue des Charmes 77310 Saint-Fargeau-Ponthierry (France)

 01 60 65 54 02 - 06 86 58 81 88

Les cartes de ce guide ont été élaborées afin de ne donner que les informations importantes. Chacun pourra acquérir les cartes IGN, qui elles, sont complètes.

Paris-Vézelay peut être effectué en moins de 10 jours pour un très bon marcheur.

PÈLERINAGE



Paris est une étape sur les chemins de Saint-Jacques-de-Compostelle pour ceux qui viennent du monde entier. Ils passeront par Chartres ou Orléans pour rejoindre Tours, ou encore Vézelay pour se diriger vers Limoges ou Le Puy-en-Velay afin de franchir les Pyrénées au col de Roncevaux

avant les chemins espagnols du « Camino Francès » ou la « Via del Norte ». La Voie de Vézelay est celle qui permet le chemin le plus direct vers Santiago de Compostella, Saint-Jacques-de-Compostelle, le champ des étoiles.

Les pèlerins entrent dans la Cathédrale Notre-Dame de Paris pour faire tamponner leur « Credential », (temporairement de 8h30 à 16h30 10 rue du Cloître Notre-Dame sauf week-end) leur lettre de créance, et lors de la messe des pèlerins, recevoir la bénédiction du sac et du bourdon, le bâton de marche. Leurs derniers instants de repos avant l'effort.






Nul ne sait ce qui les pousse, bien souvent eux-mêmes ne le comprennent pas, mais depuis Hénoch, la Tradition relate que de Nobles Voyageurs laissent de par le monde, en certains endroits, des éléments secrets appelés à être découverts le moment venu pour susciter la création de lieux « forts ».

Les Chemins de Compostelle sont de ceux-là. La légende des Rois Mages s'applique aussi à eux et aux Pèlerins qui suivent l'Étoile guide vers une nouvelle vie, une renaissance.

Ils partent du pas de leur porte, laissant derrière eux leurs soucis matériels bien décidés à se donner un nouveau départ, pleins d'espérance et de foi, sans savoir que leur charité grandira au cours des kilomètres lors des rencontres avec ceux qui comme eux souffriront dans leur chair et parfois dans leur âme. Vézelay ne prendra que 12 jours, le temps de faire le point et de se rôder, mais il leur faudra entre 2 et 3 mois pour arriver à Saint-Jacques-de-Compostelle, puis à Fisterra, au bout de la Terre, là où ils renaîtront à une nouvelle vie.

CARTES ET PARCOURS

- Nous avons réalisé nos cartes à partir d'OSM un logiciel gratuit. Ce ne sont que des indications de parcours balisés qui n'obligent pas les pèlerins à les suivre.
- Cartes orientées normalement, c'est-à-dire avec **le Nord en haut**. Échelles indiquées en bas à droite ou à gauche.
- Nos cartes sont détaillées uniquement du nécessaire.
- IGN vend ses cartes au 1/25,000 : (2314 OT - 2415 OT - 2417 OT - 2517 O - 2517 E - 2617 O - 2618 O - 2619 O - 2619 E - 2620 E - 2720 O - 2721 O - 2722 ET).
- **La couleur du tracé sur les cartes est rouge.**
- Les chemins utilisés, le sont avec les autorisations des autorités compétentes et des propriétaires de terrains parcourus, c'est à dire de l'État sous l'une de ses agences, Office National des Forêts (ONF), Voies Navigables de France, Eau de Paris, Agence des Espaces Verts-Région Île de France, Communes, Fédération Française des Associations des Chemins de Saint-Jacques-de-Compostelle (FFACC), ADPDSJDC, etc. Leurs responsabilités ne sont absolument pas engagées pour quoi que ce soit.
- À cause de la boue, nous vous conseillons de marcher sur la route s'il a plu plusieurs jours, **en faisant très attention**.
- Dans Paris et la Forêt de Fontainebleau, seules les coquilles stylisées sont utilisées afin de ne pas polluer visuellement.
- Le balisage est celui de la FFACC à laquelle nous appartenons. Les marques sont jaune (dessus), bleu (dessous). Une petite coquille est présente sur les balises autocollantes à droite sur le jaune. Le bleu est en dessous

-  Stylized Jacquaires shell
-  Bonne direction
-  Mauvaise direction
-  Tournez à droite
-  Tournez à gauche

ABRÉVIATIONS

AC	Accueil Chrétien
AP	Accueil Pèlerin
AJ	Auberge de Jeunesse sont ouvertes à tous les pèlerins de la Fédération Française des Chemins de Saint-Jacques-de-Compostelle sans avoir à régler une inscription, pour la France du moins.
C	Camping et caravanning (Roulottes, Mobil-Homes)
CH	Chambre d'Hôtes souvent plus couteuse qu'hôtel.
CM	Camping Municipal
CV	Centre de Vacances acceptant des individuels.
PVF	Participation Volontaire aux Frais
G	Gîte (Gîtes de France, souvent très chers)
GE	Gîte d'Étape
GM	Gîte Municipal
GR	Gîte Rural
H	Hôtel
HR	Hôtel Restaurant
MH	Mobil-Home - Roulotte
P	Presbytère offre parfois un couchage rudimentaire

Les prix indicatifs en euros (€) sont mentionnés lorsque connus. La notion d'humble pèlerin nous paraît inadéquate au-dessus de 50 €. Nous avons indiqué les hébergements lorsque le tarif annoncé était inférieur à 71 euros.

Nous attirons l'attention sur le fait que rien n'est gratuit sur le chemin et que si rien ne vous est demandé vous devez proposer une « **participation volontaire aux frais** » (PVF). En effet, les lieux d'accueil ne peuvent fonctionner que si chacun participe dans la mesure de ses moyens aux frais (hébergement et repas) théoriquement pas moins de 15 euros.

Lorsque les accueillants vous ont servi, rafraichissements, douche, literie, repas et petit déjeuner, nous suggérons une PVF de 20 euros par personne.

Acceptez le repas qui vous est proposé, pour profiter de la convivialité et du partage du ou des accueillants.

Attention aux indications du type « À 3 km ». Il peut être difficile de les parcourir en fin de journée.

ÉTHIQUE DU PÈLERIN

Le texte ci-dessous est celui qui figure sur les « credencials » délivrées par la Cathédrale de Saint-Jacques-de-Compostelle.

- Faire le chemin de Saint-Jacques est une épreuve personnelle du pèlerin qui se dote des moyens adéquats (alimentation, hébergement) afin de mener à bien son entreprise.
- L'hospitalité des villages a toujours été vigilante à faciliter ce pèlerinage en construisant refuges, auberges et hôpitaux pour les plus nécessiteux.
- **Le pèlerin ne peut rien exiger de par sa condition. Il doit se contenter de ce qui lui est offert.**
- En arrivant au refuge, montrer sa « credential » sans attendre qu'on vous la demande.
- Observer les règles du refuge et suivre les consignes des hospitaliers.
- Maintenir propres les refuges dans lesquels on couche et être soigneux avec les installations.
- Respecter en ces derniers le repos des autres.
- Lorsque l'on chemine en groupe organisé ou en bicyclette, il convient de rechercher des hébergements différents des refuges de pèlerins.



**Nanou et un pèlerin belge avec ses « credencials »
« Aller et Retour »**

CONSEILS DE PRÉPARATION

Soin des pieds : Appliquer généreusement la crème à base de beurre de Karité soir et matin. Les masser et la faire pénétrer

Lieu : choisir un terrain avec du plat les premiers temps afin de « faire » les jambes et régler le sac à dos, avant d'attaquer des dénivelés importants. Ensuite, chercher du relief afin de monter et descendre. Toujours prévenir une personne du trajet prévu. Avoir un portable avec soi.

Quand : dès que possible car vous en avez pour un an avant d'être prêt si vous démarrez de zéro. Le matin après un petit déjeuner raisonnable.

S'entraîner progressivement. Au début, commencer par 4 km, puis passer à 10, puis 15 et enfin 20 km. D'abord sans le sac, puis avec dès qu'il est au point. Vous serez prêt lorsque vous pourrez marcher habillés avec vos achats, le sac complet, un litre d'eau et la nourriture du midi. **L'objectif de l'entraînement : pouvoir réaliser 20 km trois jours de suite avec le sac.**

Pauses de 5 minutes au plus afin de ne pas se refroidir, toutes les heures et à l'abri du vent. Toujours se couvrir d'habits secs.

Nourriture : manger des sucres lents la veille et prévoir un repas de même type le midi avec des pâtes, du pain dans un sac de plastique alimentaire (pour ne pas rassir), une tomate, un fruit. Pas de charcuterie sauf un saucisson en cas de fringale.

Boisson : exclusivement de l'eau. Poche dans le sac avec une pipette ramenée devant (3 gorgées, toutes les 20 minutes, même sous la pluie). Les garder dans la bouche, la rincer, avaler. C'est le moyen d'éviter les tendinites. Ne pas aller aux toilettes est l'indication que l'on ne boit pas assez et l'annonce d'un risque de tendinite. Dans ce cas, s'acheminer au plus proche point de repos, marchant en gardant les pieds à plat sans faire sans dérouler le pied, un peu comme un robot.

CONSEILS POUR PRÉPARER LE SAC À DOS

Sac de 40 litres maximum. Les objets les plus lourds au fond (sandales de marche) et équilibrer le poids droite et gauche.

Acheter son matériel chez des professionnels.

Chaussures : Choisir 2 pointures de plus que la normale car les pieds chauffent et se dilatent du matin au soir. Les «Renegade » de la Marque « Lowa » : sont de vrais chaussons. Attention, ce n'est pas valable pour tous les pieds. 2500 km sans problème.

Chaussures de repos : sandales de marche réglables en cas de blessures. Elles contiennent les pansements et aèrent les pieds le soir. Elles sont un peu lourdes, mais indispensables.

Chaussettes double peaux évitent les ampoules (3 paires).

Semelles : pour celles et ceux en surpoids, des talonnettes et une semelle d'amortissement. (Si 2 pointures en plus)

Pantalons transformables, 2 paires de couleur claire, partie basse détachable. Permet de ne laver que le bas. Légers, avec 2 poches latérales profondes (20 cm) afin d'y mettre la carte du jour. Éviter les pantacourts (coups de soleil et orties).

Ceinture en toile, boucle normale. Le cuir déteint avec la sueur.

Tee-shirts manches longues auto aérés (3) pour éviter éraflures de ronces et coups de soleil. En changer lorsque l'on s'arrête trempé. Les faire sécher sur le dos du sac avec des épingles à nourrice (les pinces à linge se décrochent).

Polaire très légère pour les petits matins et le soir au repos.

Chapeau à larges bords (protection des oreilles) avec aération et une sangle pour ne pas le perdre en cas de coup de vent.

Poncho : avec poche spéciale pour le sac à dos. Doit recouvrir les mollets. Fermeture éclair devant (pour attraper les cartes à l'intérieur et manches longues. Disponibles sur Internet et dans certains grands magasins de sport.

Boxers sans couture (3) afin de ne pas frotter (sinon en cas de rougeurs, appliquer la même crème à base de beurre de karité.

Faire sa liste afin de ne rien oublier.

CONSEILS DE DOCUMENTATION

Credencial : Faire tamponner sa credential à la sacristie de la Cathédrale Notre-Dame de Paris et au gardien du parc de la Tour Saint-Jacques. Attention il n'est présent que l'après-midi. Sinon au Café-Livre ils vous le feront.

Guides : Ils ont tous des avantages et des inconvénients. Vérifier la date de mise à jour, jamais de plus de 2 ans. Comparer. Il en est de même pour les cartes IGN. Ce qui était un chemin peut être devenu une route goudronnée avec lotissements, zones commerciales, etc., ne figurant pas sur une trop vieille carte. Lorsque les phrases **manquent de précisions** : ne pas acheter. En acheter plusieurs et **n'en emporter qu'un** que l'on dépiaute tous les jours des seuls éléments nécessaires à la journée. Renvoyer chez soi, de temps en temps, ce qui a été utilisé. Souvenez-vous : voyagez léger.

Haltes luxueuses : s'en méfier, le pèlerin vit dans un autre monde.

Internet est une bonne préparation. Voici quelques adresses :

- Paris-Vezelay-Compostelle.org est à jour en permanence.
- <http://www.compostelle-france.fr/>
- www.guides-cheminsdecompostelle.com/ de Gérard du Camino, essentiellement en Espagne. Guides très complets.
- www.verscompostelle.be/coheprim.htm de Pierre Swalus.
- www.mundicamino.com/ incontournable pour l'Espagne.

À la limite, en Espagne, sur le « Camino Francès », pas besoin de guide tellement c'est bien fléché, mais méfiez-vous des virages inattendus lorsque l'on est dans ses réflexions. De même pour les « alternativo » ou « variantes » avec balisage modifié et ne figurant pas sur les guides (Particulièrement sur le Camino del Norte) = Racolage de clients.

CONSEILS SANTÉ

Lunettes : avoir une 2nde paire noire contre le soleil.

Dents : demi-brosse et petits-tubes de dentifrice.

Barbe : ne pas la couper. Elle protège du froid et du chaud. De plus vous gagnez 250 grammes de rasoir et lotion.

Gorges fragiles : une écharpe en soie légère, bloque la sueur et tient chaud.

Sueur : se changer aux arrêts de plus de 5 minutes afin d'éviter les points de pneumonie.

Mains : une chaussettes protège comme un gant (-300 g).

Pieds : emporter un coupe-ongles. L'ongle protège le pied, le couper mais pas trop court ! En arrondir les angles pour ne pas se blesser. Deux paires de chaussettes l'une sur l'autre peuvent augmenter le frottement et procurer plus de sueur, donc créer de la macération facteur d'ampoules.

Pour préparer ses pieds, marcher pieds nus chez vous, car la protection adipeuse de la plante des pieds se renforce avec la pression. Les chaussures trop confortables nuisent à cette protection naturelle. Une légère corne est favorable à la protection du pied.

Des chaussures de marche "faites", confortables (les tiges hautes évitent de se tordre les chevilles).

Les pieds plats ne sont pas un problème ! Il suffit de choisir des chaussures un peu plus larges, c'est tout.

Pour les pieds creux, pas de serrage forts (fourmis et crampes).

Rappel : si la surface au sol diminue, la force appliquée se

concentre sur des surfaces plus réduites, donc plus de traumatismes. Penser à s'alléger pour diminuer la pression. Enfin, une fois l'ampoule faite, il existe des pansements très efficaces, hydrocolloïdes, chez Epitact ou Mercurochrome.

Diabétiques : Votre diabète descend de moitié après 2 ou 3 heures de marche. Tenez en compte.

Douche : se déshabiller en mettant son linge sale dans le bac afin d'éviter le contact avec les bacs plus ou moins propres (staphylocoque doré). Ne jamais entrer dans un bac de douche avec des chaussures.

Médicaments : les protéger contre le soleil et la température en les mettant au centre du sac (Homéoplasmine, Doliprane, Apis mélifica (piques insectes), trousse à venin inutile, compresses, Bétadine antiseptique, Biofreeze pour les jambes, mais attention aux allergies.

Papier hygiénique : toujours en avoir un paquet pour les urgences. Enterrer les déchets avant de repartir, pour le respect des autres pèlerins.

Savon : de Marseille il sert à tout (cheveux, corps, barbe, linge) car est bactéricide et de plus, moins lourd que plusieurs savons différents.



CONSEILS SÉCURITÉ

PAPIERS Demander votre **Carte Européennnd à la Sécurité Sociale** un mois avant. Elle vous permettra d'être soigné comme en France, y compris à l'hôpital. Emportez avec vous vos ordonnances lisibles (si possible).

- Emporter **deux cartes de crédits différentes**, rangées à 2 endroits différents.
- N'oubliez pas **carte d'identité** et **permis de conduire** (en cas de retour urgent) rangés également à deux endroits différents.
- Avoir sur soi les **codes de son assurance** pour rapatriement éventuel.

ARGENT La présence de distributeurs automatiques dans chaque ville est indiquée sur les tableaux récapitulatifs en début de chaque étape par "**DAB/Cash à moins de 200 m**".


- **Avoir 200 euros en liquide sur soi**, en deux parts à deux endroits différents. Ne pas les sortir devant tout le monde. Les séparer de la petite monnaie.
- **Toujours avoir des pièces** de 10, 20, 50 centimes et des 1 et 2 euros à portée de main pour les petits achats et les machines à laver le linge (en Espagne).
- Dépense quotidienne entre 30 et 50 euros par jour.

GÎTE Choisir son lit loin des douches et toilettes, dans un coin

- Une prise de courant pour charger son téléphone
- Le lit du dessus est plus difficile d'accès pour les voleurs.
- Attacher sa banane au coin, dedans ou au-dessous du traversin.
- À la douche et aux toilettes, toujours emporter sa banane et la cacher sous le linge de rechange accroché (souvent pas de portes aux douches en Espagne)
- Nouer les lacets des chaussures ensemble, pour éviter les « erreurs »
- Attacher le linge à sécher ensemble avec des épingles à nourrice
- Ne jamais laisser seule la banane et les appareils en charge, surtout à l'approche des grandes villes.

ÉCHAUFFEMENTS

À faire avant la marche pour éviter les départs douloureux. Comme pour un moteur mécanique, il est bon de « faire chauffer » ses articulations et ses muscles avant de leur demander un effort prolongé.



Chacun de nous connaît ses faiblesses et doit mettre l'accent sur les exercices qui lui conviennent le mieux.

De même, à la fin de l'étape, ces exercices sont bénéfiques

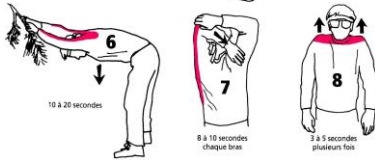
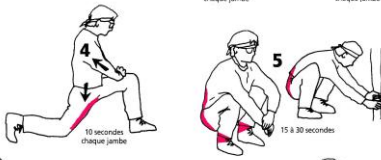
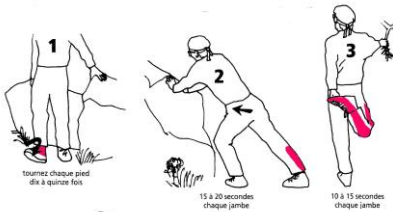
La « tendinite » du marcheur est en réalité, bien souvent une périostite, une inflammation de la peau du tibia.

En cas de douleurs type tendinite à la jambe, entourer le tibia en haut et en bas de la zone avec une bande élastique, type « élastoplaste », serrée mais sans garrot, afin d'atténuer le décollement du périoste qui se disjoint après avoir marché **trop vite et/ou trop longtemps sur une surface très dure (goudron...)**.

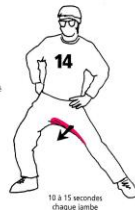
Pour les pieds très secs ou trop humides, mettre une crème spécifique le soir avant de se coucher.

ÉTIREMENTS

À faire après la marche



Ne jamais forcer en cas de début de douleur.



Si vous manquez de temps, limitez-vous aux exercices : 2, 4, 6, 8, 12, 13, 15
3 minutes environ



ÉTAPE 1, PARIS N-D-MONTGERON (23,5 km)

SANTIAGO à 1972,5 km

	km	Hébergement	Alimentation	DAB/Cash à moins de 200m
PARIS - Cathédrale Notre-Dame	0	11	TOUS	15
PARIS - Tour Saint-Jacques	0,8	8	TOUS	15
PARIS - Porte de Charenton	5,2	4	TOUS	1
CHARENTON - Rue de Paris, Victor Hugo	1,6	4	TOUS	10
CHARENTON - Passerelle d'Alfortville	0,9	3	TOUS	0
CHOISY-LE-ROI - Pont routier	6,4	3	TOUS	13
Villeneuve-Saint-Georges - Gare SNCF	5,0	4	TOUS	10
CROSNE - Mairie	2,1	1	TOUS	3
MONTGERON - église Saint-Jacques	1,5	14	TOUS	8
Total	23,5	52		75

Dénivelés



Dénivelé positif 107 m

Dénivelé négatif 130 m

TOTAL 237 m

ÉTAPE 1, PARIS Cathédrale Notre-Dame – MONTGERON

Plan général de l'étape (23,5 km)



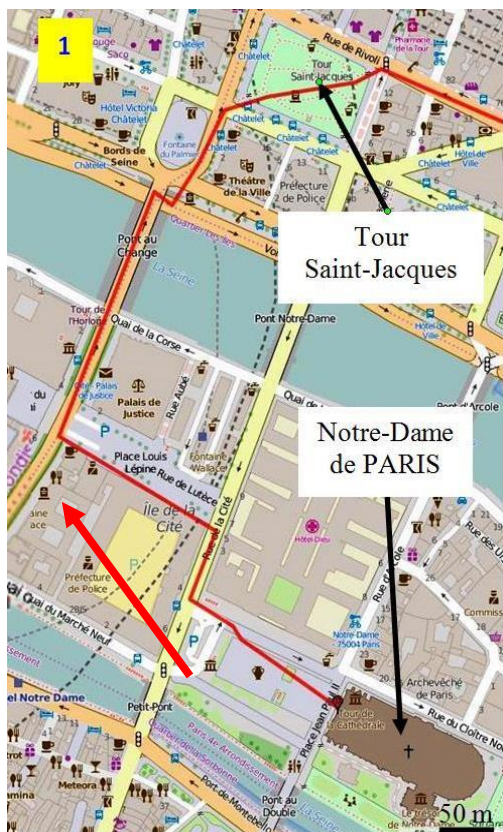


PARCOURS

1

0,0 km, PARIS 4^{ème} arrondissement, de la Cathédrale Notre-Dame de Paris à la Tour Saint-Jacques

Au bout de la place, s'engager à droite **Rue de la cité**, marcher jusqu'à la **Rue de Lutèce** à gauche que l'on suit jusqu'au **Boulevard du Palais**. Tourner à droite vers le **Pont au Change** (autrefois il y avait un octroi à cet endroit) qui traverse la Seine. Traverser le **quai de Gesvres**, la **place du Chatelet**, puis en face à droite le **Boulevard Sébastopol** pendant 50 m. Entrer dans le parc.



0,8 km PARIS 4^{ème} arrondissement, de la Tour Saint-Jacques vers la Porte de Charenton : Tous commerces proches du parcours.

2

Traverser le parc en diagonale et sortir **Rue de Rivoli**.

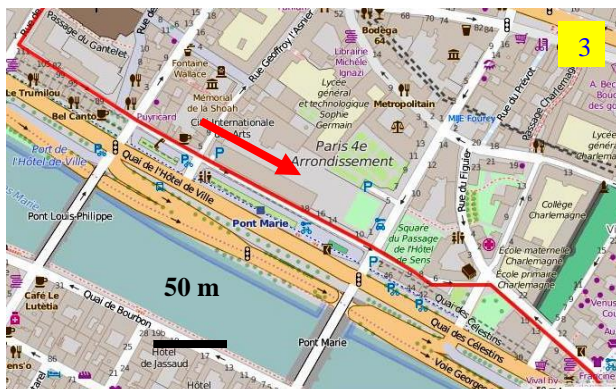
La remonter sur 300 m, laisser sur votre droite les **Rues Saint-Martin, de la Tacherie et de la Coutellerie** jusqu'à atteindre la **Place de l'Hôtel de Ville de Paris**.

Virer 100 m plus loin à droite derrière l'Hôtel de ville, dans la **Rue de Lobau**.

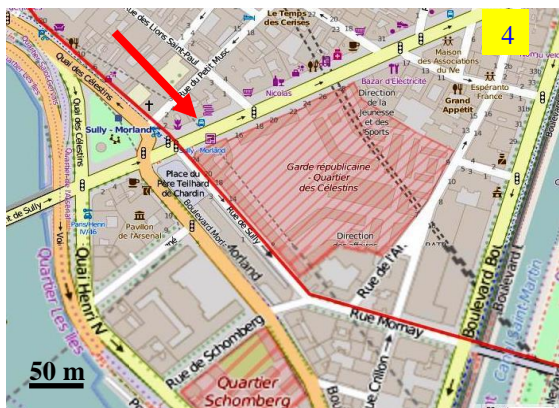
La traverser et partir à gauche dans l'angle opposé de la **place Saint-Gervais** dans la **Rue de Brosse**.



- 3 S'engager à droite, dans la **Rue de Brosse**, puis, à gauche dans la **Rue de l'Hôtel de ville**. Passer la **Rue des Barres** sur la gauche puis la **Rue du Pont Louis-Philippe**. Laisser la **Rue Geoffroy l'Asnier** et continuer jusqu'à ce que la rue s'incurve sur la gauche. Traverser la **Rue du Fauconnier**, et tourner à droite dans la **Rue de l'Ave Maria**. Elle donne dans la **Rue Saint-Paul** à main droite. Rejoindre le **quai des Célestins** 30 m après.



- 4 Remonter le trottoir du **Quai des Célestins**. Franchir le **Bd Henri IV** et prendre en face, le Chemin qui nous emmène **Rue Sully**. Au bout, suivre la **Rue Mornay** jusqu'à traverser la **Rue Crillon** et le **Boulevard Bourdon** pour emprunter en face la **passerelle Mornay**. Elle traverse le **Port de l'Arsenal**, port de Paris. Nous sommes dans le 12^{ème} Arrondissement de Paris.

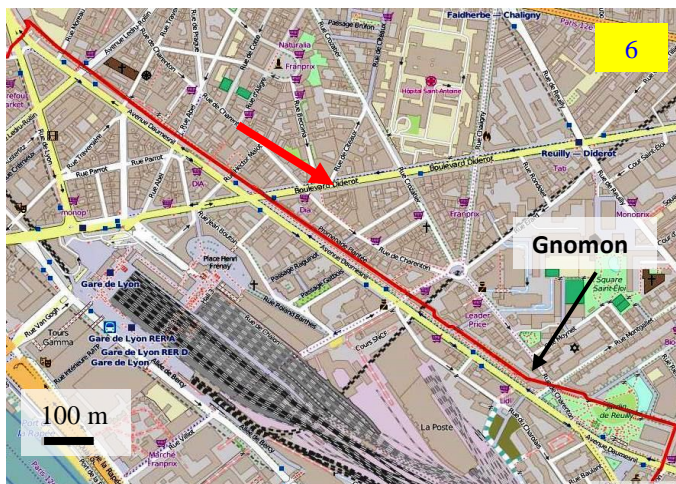


5 On vire à droite sur 10 m sur le **Boulevard de la Bastille**, pour virer à gauche dans la **Rue Jules César**. Elle traverse la **Rue de Lyon** pour déboucher sur **l'Avenue Daumesnil**. On traverse vers l'escalier en face à gauche afin de gagner la « **Promenade Plantée** », **Coulée Verte René Dumont** sur 1,5 km.



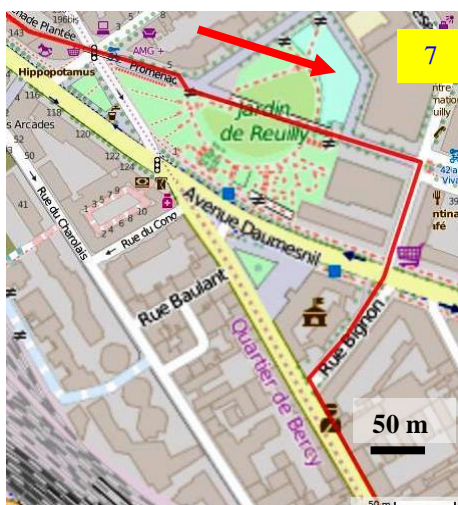
6

Elle surplombe l'**Avenue Daumesnil** jusqu'à ce que la ligne droite tourne légèrement sur la gauche au **gnomon**.



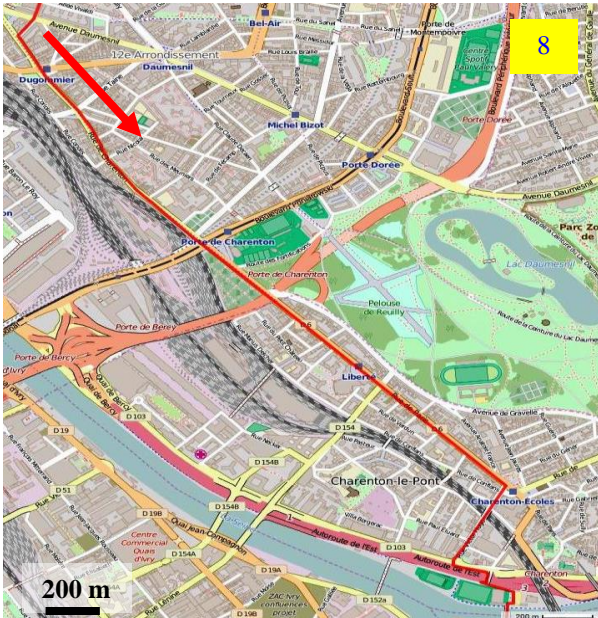
7

Suivre la **passerelle piétonne** en face, au-dessus du parc de Reuilly, et quitter « la coulée verte ». Au niveau de la rue, continuer sur 150 m jusqu'à la **Rue Antoine-Julien Hiénard**. L'engager sur la droite et traverser l'**Avenue Daumesnil** pour enfile **la Rue Bignon** qui donne dans la **Rue de Charenton**.



8

La remonter à gauche pendant 1,4 km (20mn). Jusqu'au **Boulevard Poniatowski** (dit **Boulevard des Maréchaux**).



6 km PARIS, Porte de Charenton : Commerces sur parcours

Traverser et entrer dans **l'avenue de la Porte de Charenton**, qui devient **Rue de Paris** dans Charenton-le-Pont sur 1,2 km jusqu'à l'angle de la **Rue Victor Hugo**.



7,6 km, CHARENTON-LE-PONT, angle Rues de Paris et V. Hugo

Tourner à droite dans la **Rue Victor Hugo** jusqu'au **quai des Carrières**.



9 À gauche, passer par le **Square du 8 mai 1945**.

Traverser le **passage piéton**.

Remonter à gauche vers le **pont** pendant 60 m et **passer au-dessus des deux voies de l'autoroute de l'Est**.

Prendre la **piste cyclable vers Alfortville**.

Sortir du pont par la **droite** (**passage piétons oblige**), puis descendre à gauche sur 50 m.

Toujours le long de la **piste cyclable**, tourner à droite deux fois pour la **passerelle d'Alfortville**.

C'est la fin du bruit urbain.



50 m

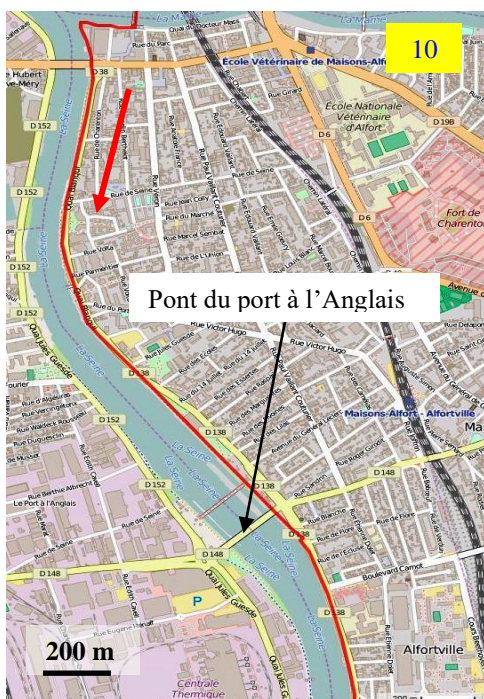
8,5 km, ALFORTVILLE, passerelle : Tous commerces sur le parcours.

10

Depuis la passerelle, partir à droite vers le **quai d'Alfortville** et le longer pour rejoindre la confluence de la Marne et de la Seine sous le restaurant Chinagora.

Rester sur le chemin qui borde l'eau pendant les six prochains kilomètres sauf en cas d'inondation ou de travaux.

Le chemin passe **sous le pont d'Ivry**. Suivre le long du **quai Blanqui**. Il changera de nom au barrage du **Port aux anglais** avec **ses écluses et son pont**. Le quai devient « **quai Jean-Baptiste Clément** », puis un peu plus loin « **quai de la Révolution** ».



11 Après la station de pompage, ignorer le chemin qui arrive sur la gauche. Peu après, une passerelle industrielle d'alimentation en gaz de GDF traverse la Seine. Passer **sous l'A86**, et de suite prendre à droite le **chemin le long de la Seine** jusqu'au **quai Pompadour** que l'on suit et qui devient **quai des Gondes** au pont de Choisy-le-Roi.

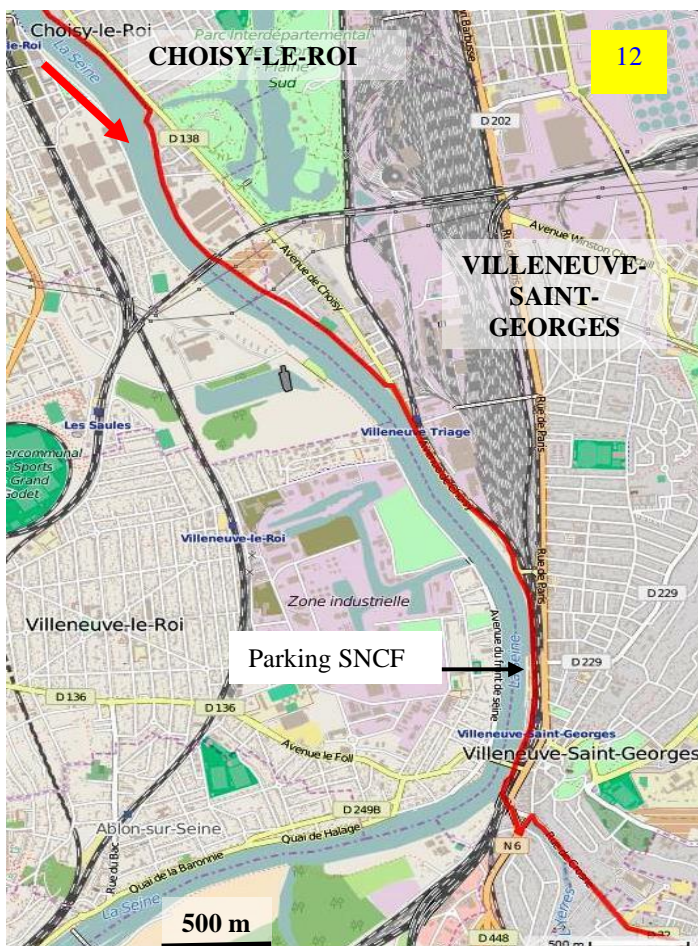


14,9 km, CHOISY-LE-ROI, pont : Tous commerces en ville. Rien sur le parcours.

12

Marcher sur le **Bord de Seine** pendant 3 km. Quitter les berges et monter à gauche l'**allée Charles Benoist**.

Poursuivre sur la droite par l'**Avenue de Choisy / D 138** sur un bon kilomètre pour retrouver sur la droite les **bords de Seine** jusqu'au **parking de la gare SNCF de Villeneuve-Saint-Georges**.



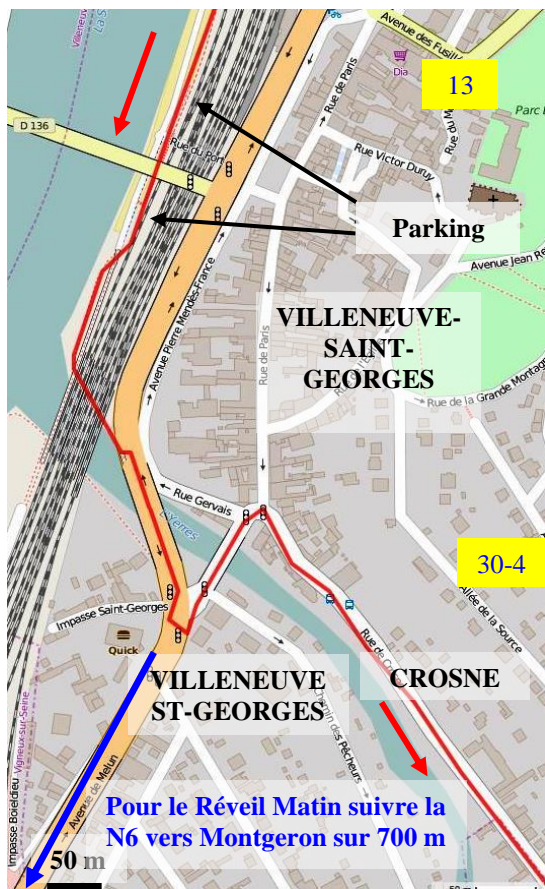
19,8 km, VILLENEUVE-SAINT-GEORGES, Gare SNCF : Tous commerces sur parcours.

13

À la sortie du parking SNCF, **laisser le tunnel qui va en ville, sur la gauche**, et en longeant la rivière, passer **sous le pont SNCF**.

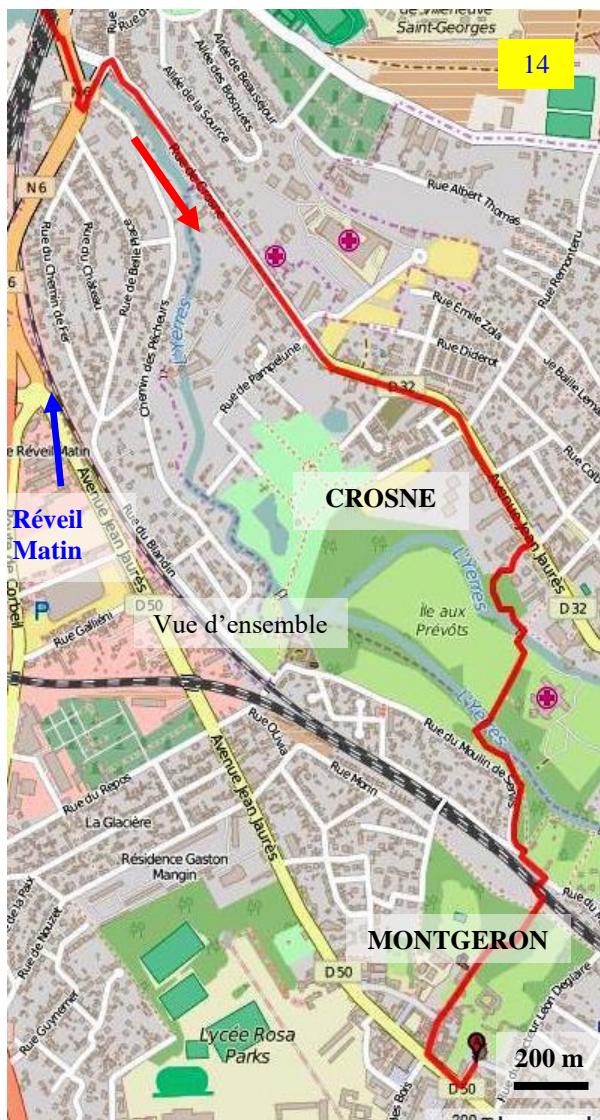
Monter les escaliers et rester sur le trottoir de **l'avenue du 8 mai 1945** qui traverse au-dessus de l'**Yerres** vers sa rive gauche sur 130 m.

Au carrefour, tourner à gauche et franchir l'**Yerres** vers sa rive droite par **l'Avenue de Melun**. Tourner à droite **Rue de Crosne**,



14

En entrant dans Crosne, la **Rue de Crosne** devient **Av. de la République**, puis **Avenue Jean Jaurès**. Le chemin continue à droite entre la pharmacie et la Mairie, **35 Avenue Jean Jaurès**.



21.9 km, CROSNE, Mairie : Très peu de commerces sur le parcours.

15

Entrer et traverser le **Parc Anatole France** dit **Parc de la Mairie** (ouvert de 8 à 20 h), le parcours est balisé.

Suivre l'allée sur la droite et à la rivière, obliquer à gauche. S'engager sur la passerelle qui mène sur l'allée de la **1^{ère} Cohorte de la Légion d'Honneur** jusqu'à une autre passerelle et s'engouffrer dans le bois sur la gauche.

Le chemin serpente et donne **Rue du Moulin de Senlis**.



16

En suivant le trottoir sur votre gauche, **75 m plus loin à droite, le passage en-dessous de la voie ferrée**, vous mène sur la commune de Montgeron. Vous avez la 1^{ère} coquille dans le sol.

On croise le **Chemin Noir**, que l'on laisse pour s'engager dans une voie du joli nom de « **Rue des Prés Montagne de Crèvecœur** » jusqu'à **l'Avenue de la République** à 460 m. La remonter à gauche sur 100 m jusqu'à l'église Saint-Jacques le Majeur, terme de cette 1^{ère} étape.

23,4 km, MONTGERON, église Saint-Jacques : **Tous commerces sur le parcours**



**SANTIAGO à 1949 km**

	km	Hébergement	Alimentation	DAB/Cash à moins de 200m
Forêt de Sénart – Croix de MONTGERON	2,8			
Forêt de Sénart – FAISANDERIE	4,1			
TIGERY - Mairie	2,6		Bar Snack Supérette Boulangier Restaurant	1
LIEUSAIN – Francilienne	1,9			10
SAINT-PIERRE-DU-PERRAY - Golf	3,3	1		3
NANDY – Pavillon Royal	3,3	1		2
SEINE-PORT - église	2,3	1	TOUS	1
ST-FARGEAU-PONTHIERRY Chapelle de Jonville	3,7	8	TOUS	18
Total	24	11		35

Dénivelés

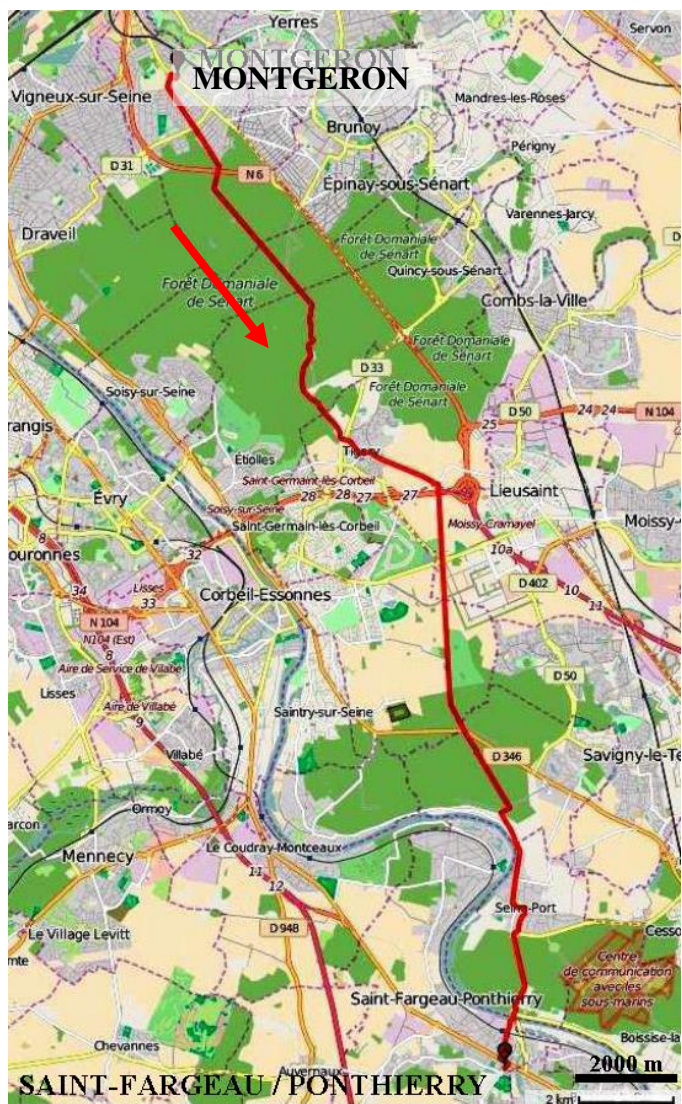
Dénivelé positif 76 m

Dénivelé négatif 94 m

Total 170 m

ÉTAPE 2, MONTGERON – SAINT-FARGEAU-PONTHIERRY

Plan général de l'étape



23,4 Km, MONTGERON, église Saint-Jacques.
Hébergements mais aucun après jusqu'à Tigery

*Attention aux allées que l'on croise et se ressemblent toutes. Ce sera pire dans les Landes ! Bien noter les numéros de parcelles et les noms des allées sur les arbres. Les vérifier tant que l'on est dans la forêt. **Le balisage est en hauteur sur les troncs des arbres.***

17 Tampon dans l'église (chapelle à gauche) à droite de l'orgue avec le registre)

En sortant de l'église, remonter par le côté gauche de la **Place de Rottembourg** en suivant les clous et traverser l'**avenue de la République** par le passage piétons.

Entrez en face sous la porte cochère qui débouche sur la **Rue Aristide Briand** que l'on prend à droite pour retrouver la **Rue des Bois**.

On tourne à gauche et immédiatement encore à gauche, dans l'**Avenue de la Grange** appelée aussi « **La Pelouse** ».

Elle est bordée de deux allées boisées (ancienne allée de chasse royale sous Louis XV et Louis

XVI) sur 1,4 km, puis tout droit par la **route forestière du Château**.

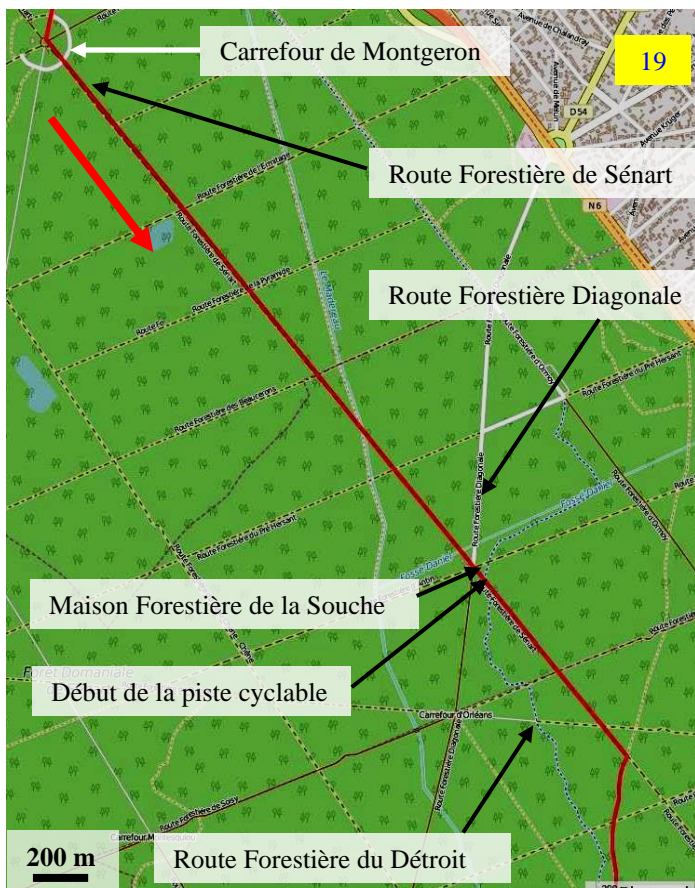


À son extrémité, tourner à droite par l'**Avenue de la Chesnaie**. Entrer dans la **Forêt de Sénart** entre les parcelles ONF 125 à gauche et 106 à droite. Elles ne sont pas toujours indiquées sur les arbres mais sont de précieuses indications avec les noms des allées. Passer sous la **D 606** (entre les parcelles 108 et 107). Elle devient la **Route Forestière de Chalandray**. Continuer jusqu'au **Carrefour de Montgeron**.



26.2 km FORÊT DE SÉNART, Croix de Montgeron **Aucun commerce. Que des bois !**

19 Après 2,9 km (45 mn) sur la **Route forestière de Sénart**, **(ne pas s'engager sur la piste cyclable, interdite aux piétons)**, et continuer jusqu'au croisement avec la **Route forestière du Détruit** et 125 m à droite prendre la traversée de Sénart.

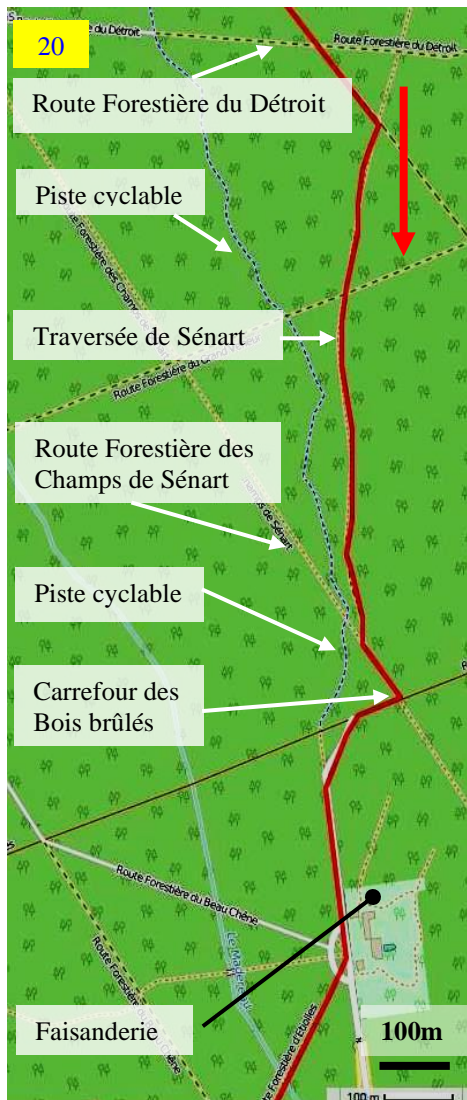


20 Après
125m

avancer sur la
Route Forestière
dite **Traversée de**
Sénart qui part à
droite.

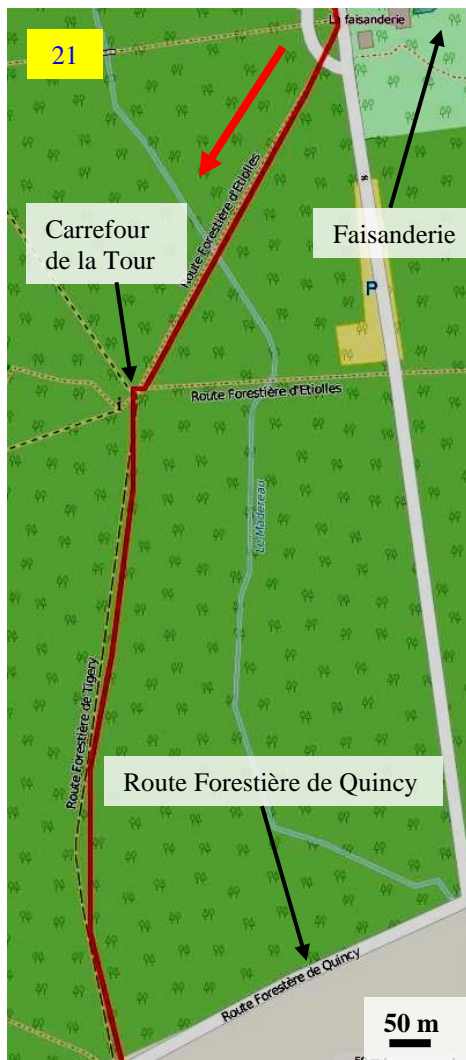
Après 660 m, **ne**
pas emprunter la
piste cyclable,
mais suivre la
Route Forestière
des Champs de
Sénart jusqu'au
Carrefour des Bois
Brûlés

Tourner à droite,
puis après 70 m,
se diriger à gauche
vers la **Maison**
Forestière de la
Faisanderie.



30,3 Km, FORÊT de SÉNART, Faisanderie

21 Le dos à la grille de la **Faisanderie**, et se diriger vers la 2^{ème} allée à gauche (à 10 heures), **Route Forestière d'Étiolles**, **entre les parcelles 99 et 101** jusqu'au **Carrefour de la Tour**.



22

En face à gauche, obliquer dans la **Route forestière de Tigery**, (entre 75 et 101), pendant 450 m.

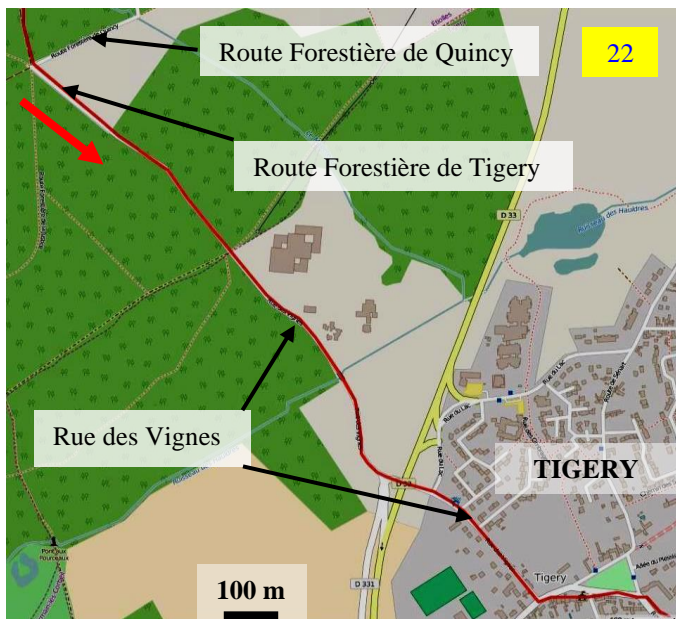
Déboucher des bois et passer les barrières.

S'engager en face sur la route goudronnée, la **Route Forestière de Tigery**, qui devient **Rue des Vignes**.

Laisser à votre gauche un complexe industriel.

Passer sous **la voie rapide** et continuer jusqu'à la **Route de Corbeil**.

La suivre à gauche jusqu'à la **place de la Mairie**.



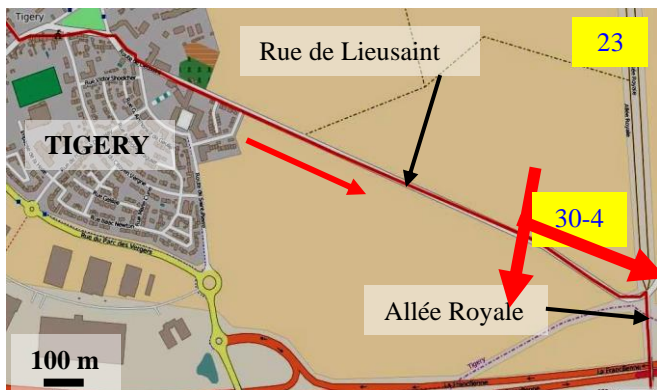
32.9 Km, TIGERY, Mairie : Boulangerie et bar (snack).

Rester à droite dans la **Rue de Lieusaint** et longer la place.

Traverser la **Route de Lieusaint** pour entrer en face dans la **ferme du Plessis Beaufort** par la porte cochère.

Passer devant la boulangerie et retrouver la **Route de Lieusaint**.

23 La suivre à gauche jusqu'aux ~~barrières~~ blanches.(1.1 km)
Tourner à droite dans **l'allée Royale** (large allée plantée d'arbres fruitiers). Franchir 100 m plus loin le **pont au-dessus de la Francilienne (voie rapide)**.



34.8 Km, Allée Royale, pont sur Francilienne

Persévérer tout droit pendant 3,3 km.

Passer le **restaurant du Golf. Fermé récemment**

La route paraît très longue du fait de son uniformité.

38.1 Km, SAINT-PIERRE-DU-PERRAY, le Golf de Villeray



24

Continuer tout droit.
Pénétrer dans la **forêt régionale de Rougeau** et au **carrefour du Roi**, obliquer en face sur la gauche (11 heures) par **l'allée Bourette**.

Continuer jusqu'à la D 346 et la traverser.

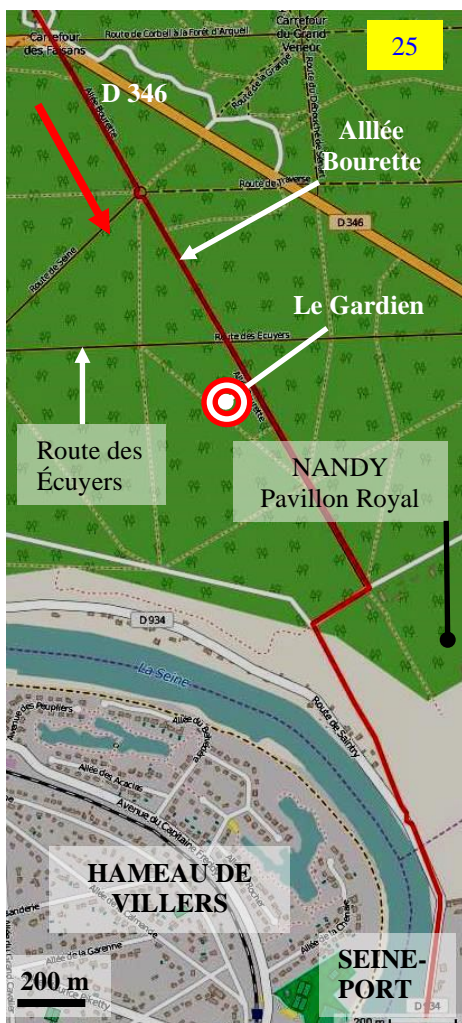
Vous êtes toujours sur **l'allée Bourette**

Aller tout droit et arrivé presqu'au bout, remarquer dans l'allée à droite la **sculpture monumentale du gardien**. Gagner la **grille du pavillon Royal** en bout d'allée.



41.4 km, **NANDY, Pavillon Royal** Aucun commerce sur le parcours ni **Aucun hébergement**.

25 Arrivés à la grille, tourner à droite sur la petite Route puis, lorsque le **virage tourne à droite**, **descendre prudemment à gauche**.



26

Arrivés sur le plat, vous êtes sur la **Route de la Croix** qui devient **D 50** au 1^{er} carrefour. Poursuivre sur le côté gauche des accotements herbeux. Pour votre sécurité et le confort de vos pieds sur 1 km jusqu'au **centre Seine-Port**.

Une fois sur la **Place Mme de Montesson**, continuez à l'autre côté à gauche pour la traverser. Continuer sur le trottoir de gauche par la **Rue de Melun** pendant 200 m vers **l'église Saint-Sulpice**.

43.7 km, SEINE-PORT, église Saint-Sulpice

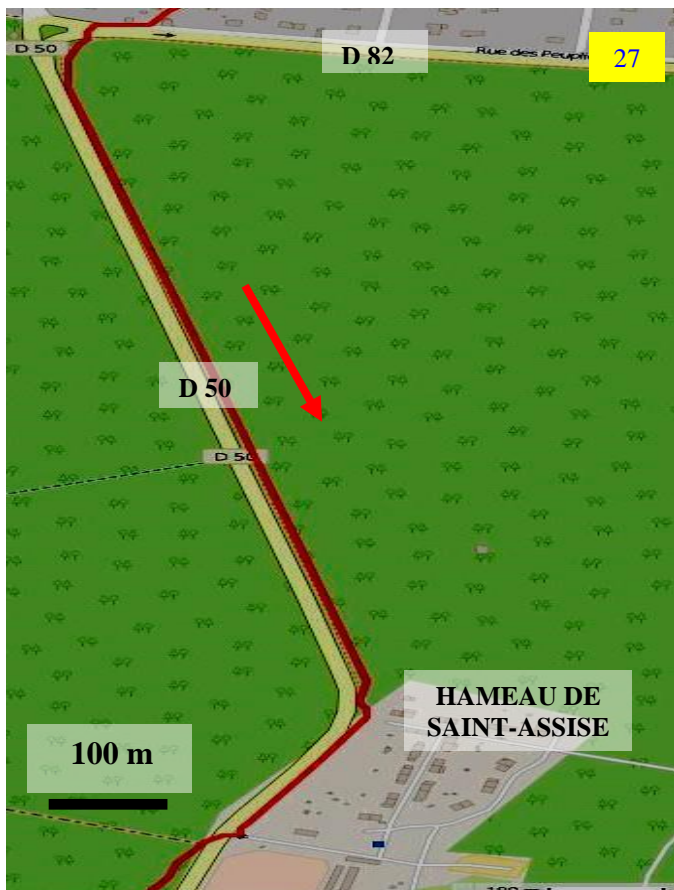
Commerces de proximité en centre-ville.

De l'église, s'engager derrière le monument aux morts dans **la Rue de la Messe** et la remonter jusqu'à **la Rue des Peupliers** que l'on prend à droite jusqu'au passage piétons.



27

Traverser la **D 82** au carrefour vers Ponthierry et poursuivre sur la **piste cyclable** qui longe sur sa gauche la **D 50** jusqu'au hameau de Sainte-Assise.



28

En haut de la côte, traverser au **passage piétons** et descendre la **piste cyclable** à droite vers la **Seine**.

Franchissez le **pont** et vous serez à Saint-Fargeau Ponthierry.

Au rond-point, utiliser le **passage piétons** pour aller de l'autre côté en passant par la droite, jusqu'à la voie SNCF et le **passage souterrain**. **Tous commerces et hyper marché.**

Remonter toute l'**avenue Beaufiles** jusqu'à la **D 607**.



Vous êtes en face de l'annexe de l'Hôtel de Ville.



29 Monter la **D 607** à droite sur 200 m. Traverser vers Pharmacie et prendre la rue Dr Limoge jusqu'au bout.

29-1



Tournez à droite **Rue de la Fileuse** et Passer l'école St Exupéry.

À la fourche rester à gauche **Rue Lamoureux**

qui en vue des HLM change de nom pour **Rue Grande**.

Rester sur le trottoir de gauche jusqu'au 383, à **l'Accueil Jacquaire**.

L'église Saint-Blaise est dans le virage.



48.9 km, SAINT-FARGEAU-PONTHIERRY, église Saint-Blaise





SANTIAGO à 1925 km

	km	Hébergement	Alimentation	DAB/Cash à moins de 200m
Pringy, château de Montgermont	2,4		Au bourg	3
St-Sauveur-sur-École, église	2,4			
Perthes-en-Gâtinais, église	3,1		Superette Boulangerie Boucher	2
Fleury-en-Bière, Rue Porte du Rouet	2,5			1
Barbizon, D 64 / Avenue de Gaulle	4	8	TOUS	1
Forêt de Fontainebleau, Route Ronde / D 301	5			
Fontainebleau, Rue Grande	4,2	4	TOUS	14
Avon	1,8	4	Au bourg	9
Total	25,4	16		30

Dénivelés




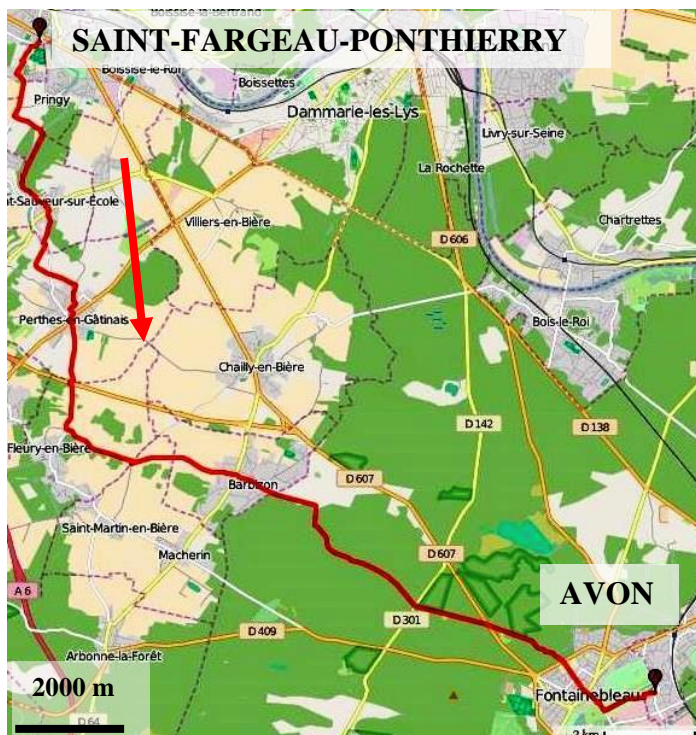
Dénivelé positif 201 m

Dénivelé négatif 176 m

Total 377 m

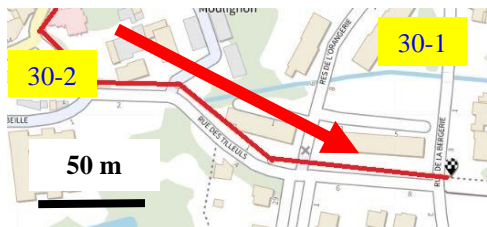
ÉTAPE 3, SAINT-FARGEAU-PONTHIERRY – AVON

Plan général de l'étape



48.9 km, SAINT-FARGEAU-PONTHIERRY, église Saint-Blaise :

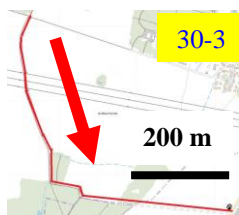
Épicerie sur place ouverte de 7h30 à 22h



30 -1 En sortant de l'Accueil Jacquaire partir à gauche et passer devant l'église Saint-Blaise, puis

devant l'épicerie et remonter la **Rue des Tilleuls** jusqu'à buter sur la **Rue de la Bergerie** que l'on remonte à droite.

Continuer tout droit vers les lignes à haute tension jusqu'au bois.



30-3 Suivre le chemin jusqu'à la route en goudron, le **CD50**

que l'on prend à droite pendant 80 m jusqu'au **Chemin du Moulin de Montgermont** goudronné qui descend à gauche.

30-4 À mi-chemin, remarquer le château privé de Montgermont sur votre gauche sur la gauche.



En bas le chemin tourne à droite. Il présente alors un magnifique buis femelle en bordure d'étang . Le chemin est vicinal et donc autorisé à tous.



52.1 km, PRINGY, château de Montgermont **Aucun commerce.**
Aucun hébergement

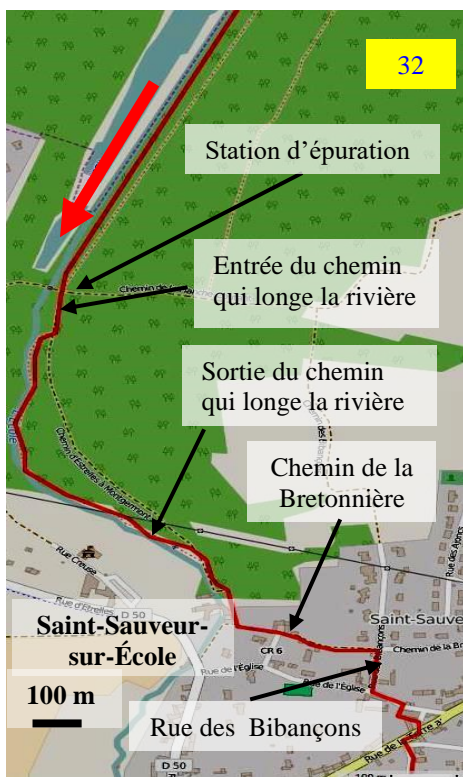
31 Passer devant la maison (ancien moulin) en face au lac (chiens gentils) et après la **barrière** partir à droite.

Laisser le chemin monter à gauche et **longer la rivière** par le chemin à droite.

32 Vous passez à la station d'épuration, sur la commune de Saint-Sauveur.

Après 20 m, s'engager à droite à la petite barrière et remonter le long de la rivière jusqu'à la chicane de sortie du chemin.

Quelques mètres après, le **Chemin de la Bretonnière** monte à gauche, Boueux et glissant par temps de pluie. Ignorer la rue qui vient sur la droite et aller jusqu'en haut sur le plat. Tourner dans la 1^{ère} à droite dans la **Rue des Bibançons** et au bout, se diriger à gauche puis vers la droite de l'église.



54.4 km, SAINT-SAUVEUR-SUR-ECOLE, église Saint-Eutrope

Aucun commerce. **Aucun hébergement**

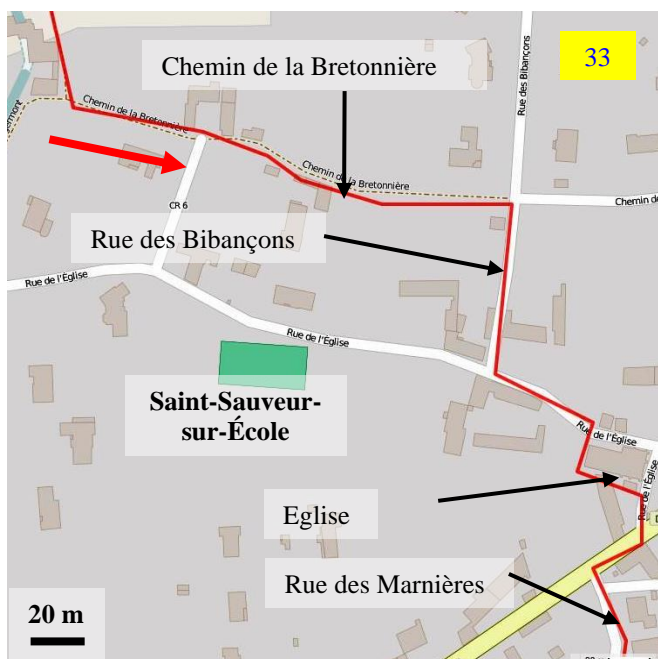
33

Face à l'église, passer sur sa droite entre le mur de l'église et le mur de la propriété de son gardien par le passage moyenâgeux et mal pavé.

Tourner à droite.

Descendre en diagonale la **Rue de la Terre aux Moines** et traverser.

Laisser à gauche la **Rue de la Fontaine Saint-Martin** et enfiler en face la **Rue des Marnières**.



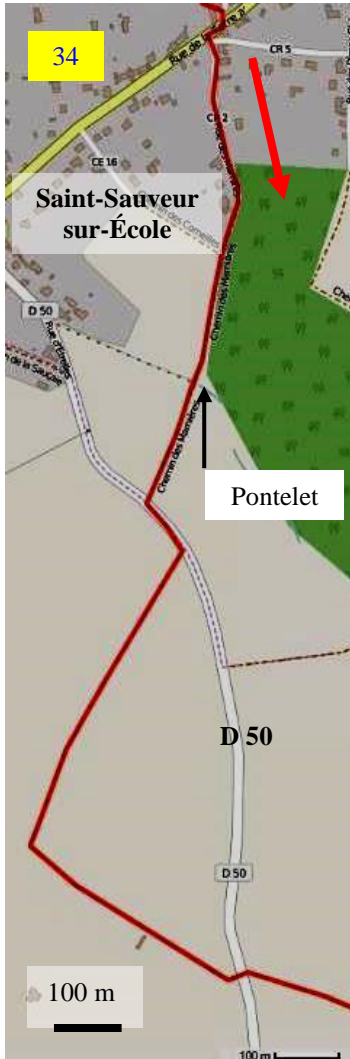
34 Le chemin monte d'abord et après les maisons, redescend le long d'un bois sur notre gauche.

Dans le vallon, au petit pont, laisser les chemins qui partent de chaque côté et remonter jusqu'à la **Route d'Étrelles (D 50)** qui va vers Perthes.

On monte la route (**D 50**) **dangereuse** sur 80 m en gardant bien la gauche, avant de traverser et de grimper à droite après la plaque d'évacuation des eaux pluviales, le long chemin jusqu'en haut.

Au bout, virer à gauche jusqu'à retrouver la **route D 50** et la traverser.

La photo est prise de la droite. Vous arrivez de la gauche de l'arbre et traversez en face.



35

Suivre le chemin et au 1^{er} croisement prendre à droite la **Route d'Orgenoy**. Laisser le chemin sur la gauche et à la fourche avec la **Rue de la Fossé aux Moines**, continuer. À droite prendre la **Rue Louis Rodier**. De nouveau un « gauche droite » par la **Rue Georges Bouet** puis la **Rue de l'Église**.

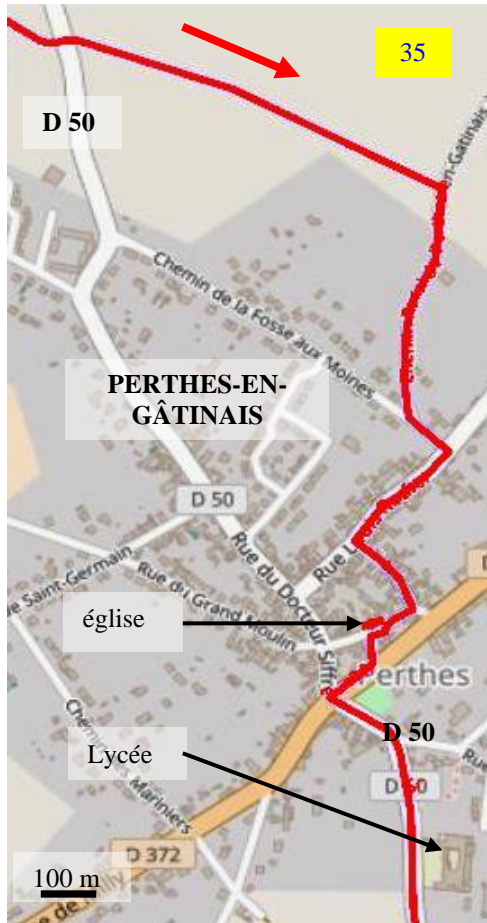
57.5 km, PERTHES-EN-GATINAIS, église Saint-Gervais et Saint-Prottais Épicerie au bourg, pas d'hébergement.

Suivre la **Rue de l'église**, virer à gauche dans la **Rue du Presbytère** et au bout tourner sur votre droite, dans la **Rue du Moulin (D 372)**.

Rester sur le trottoir de droite jusqu'au feu rouge.

Traverser à gauche vers la **Rue de Fleury (D 50)**.

À la fourche, laisser la **Rue de Chailly** partir sur la gauche et rester sur la **Rue de Fleury (D 50)** à droite.

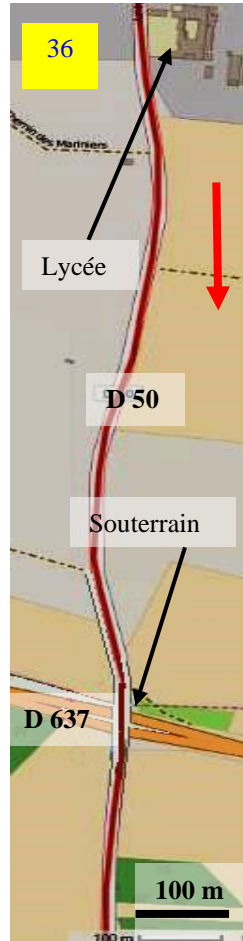


36

Passer le Lycée Christine de Pisan¹ à 150 m. Progresser jusqu'à la D 637 (1,2 km).

DANGER : Bien rester face au trafic car pas de zone piéton .

Prendre le souterrain



¹ Grande poétesse et philosophe née en 1364 à Venise et morte vers 1430 au monastère de Poissy,

37

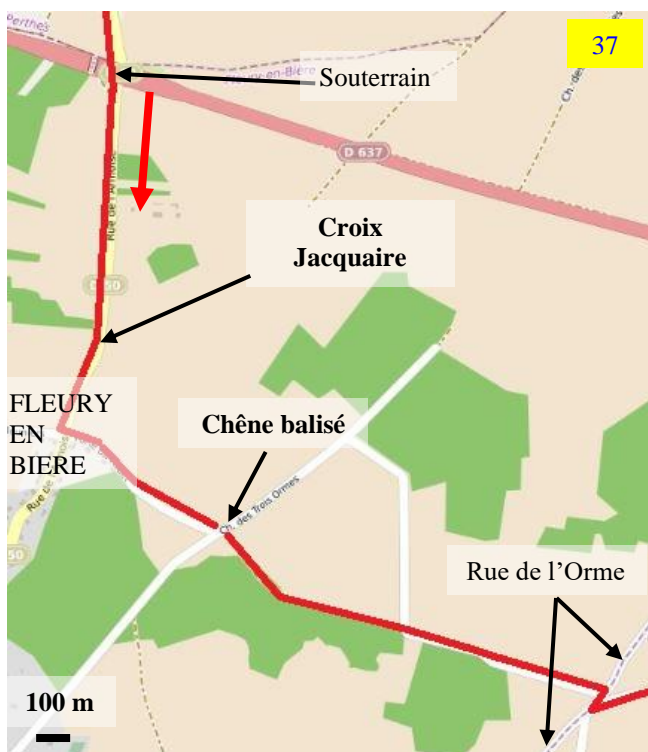
Laisser le chemin qui arrive sur la gauche à 200 m, ainsi qu'une route qui arrive de la gauche dans une fourche. Maintenir le cap jusqu'aux premières maisons.

60 km, **Fleury-en-Bière – Rue Porte du Rouet** **Ni commerce ni hébergement.**

Prendre à gauche la **Porte du Rouet** puis aller tout droit jusqu'au **chêne balisé**.



Laisser les routes de droite et gauche, entrer dans le **bois en face** et passer plusieurs chemins jusqu'à la **Rue de l'Orme** qui est goudronnée.

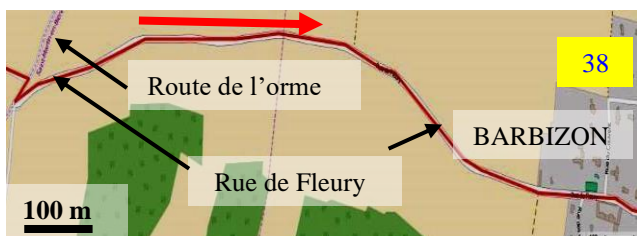


38

Partir à droite sur la **route de l'Orme** pendant 10 m et de suite à gauche sur la **Rue de Fleury** jusqu'à

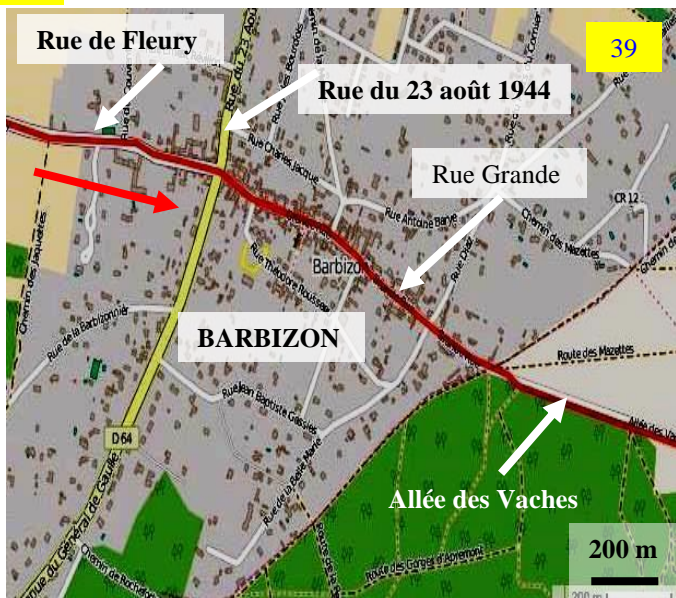


Barbizon. **Aucun balisage possible mais c'est tout droit.**



39

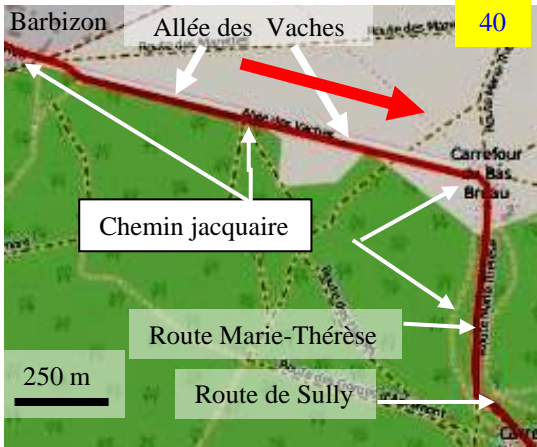
Traverser la **Rue 23 août 1944**.



64 km, **BARBIZON**, **croisement D 64/avenue Charles de Gaulle :**

Tous commerces en ville.

- 40 Suivre la **Rue Grande** jusqu'à la forêt et emprunter le **chemin de terre balisé jacquaire** qui longe l'**Allée des Vaches** sur sa droite jusqu'à 10 mètres du parking.



Au parking le **balisage jacquaire jaune** sur **bleu** vous conduit de balise en balise, par **le chemin des peintres** jusqu'à la **D 301**.

Le suivre.



sera plus
ole que la
sée de la
par la route et
balisage est
ement une
le stylisée qui
ire » le

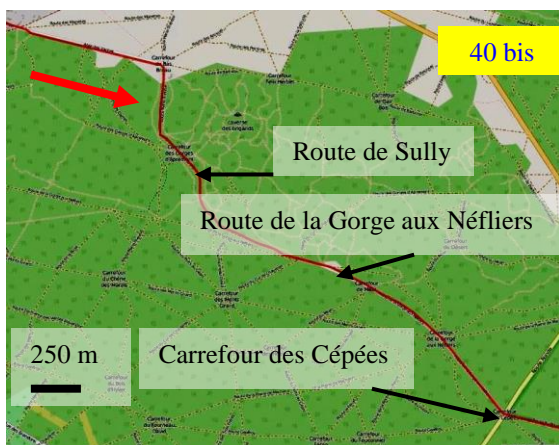
chemin, en bas et à

droite des plaques accrochées aux arbres qui indiquent le nom des routes et allées.

Si vous préférez le goudron, en arrivant au parking, sur la droite après la barrière, commence la **Route Marie-Thérèse**.

Emprunter le **petit chemin** qui la longe sur la droite. Il suit la **Route de Sully** pendant 300 m. En haut de la côte, la route change de nom et devient **Route de la Gorge aux Néfliers**.

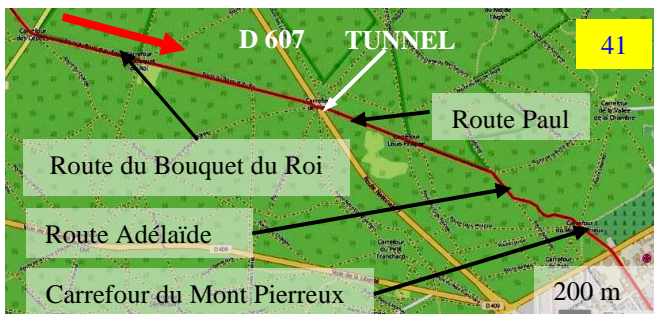
Laisser sur votre gauche le grand parking.



La route goudronnée redescend et remonte avant de déboucher sur un plateau et un croisement avec la **D 301**. Vous êtes au **Carrefour des Cépées**.

69.3 km, **FORÊT DE FONTAINEBLEAU, croisement D 301** **Aucun commerce ni hébergement.**

41 De l'autre côté, choisir l'allée de gauche, la **Route du Bouquet du Roi**, jusqu'au tunnel sous la **D 607**, au **carrefour de Paris**.



À la **Route Paul**, continuer tout droit, laisser la **Route Louis Philippe** sur votre droite et passer la barrière entre les parcelles 276 et 282. Avancer tout droit jusqu'au virage et prendre à droite au **Carrefour de la Butte aux Aires**. (**2^{ème}** carrefour depuis la D 607).

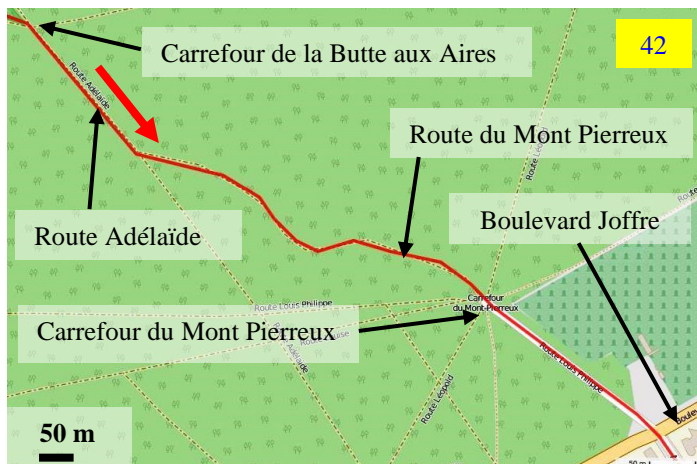


42

Vous êtes sur la **Route Adélaïde** pendant 200 m.

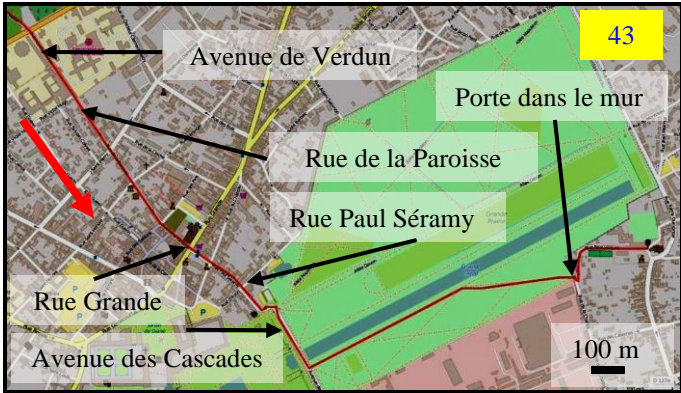
Puis prenez à gauche la **route du Mont Pierreux** jusqu'au grand **Carrefour du Mont Pierreux**.

Longer en face le **cimetière** puis le **monument aux morts** de Fontainebleau. Vous buttez sur le **Boulevard Joffre**.



43

Traverser le **Boulevard Joffre**. Continuer tout droit par **l'avenue de Verdun, la Rue de la Paroisse** et traverser la **rue Grande**.



73.5 km, FONTAINEBLEAU, Rue Grande : Tous commerces et supermarché sur le chemin en ville.

Traverser la **Rue Grande** vers la **Rue Paul Séramy**. Elle donne **Avenue des Cascades** en entrant dans le **parc du château**. Passer le bassin et le longer sur sa droite.

Obliquer sur la **2^{ème} diagonale** à droite, longer le mur jusqu'à la porte rouge dans l'angle.

De l'autre côté du mur : Avon. Sortir du **parc du château** et virer à gauche par la **Rue du Père Jacques**. En sortant du virage, apercevoir l'église Saint-Pierre d'Avon au bout de la rue.

75.3 km, AVON, église Saint-Pierre : Commerce de proximité. Repas possible sur réservation à Avon sur place chez les Carmes.

À la sortie du virage, l'entrée du **refuge des Carmes** est devant vous à gauche, dans l'ouverture du mur. L'accueil est au premier étage du bâtiment, au secrétariat en face de l'escalier.



ÉTAPE 4, AVON - VILLE-SAINT-JACQUES 18,5 km

SANTIAGO à 1899,6 km

	km	Hébergement	Alimentation	DAB/Cash à moins de 200m
Thomery, gare	3,9	3	TOUS	1
Veneux-les-Sablons, viaduc du Loing	4,4	3	TOUS	1
Moret-sur-Loing, Porte de Bourgogne	1,2	2	TOUS	7
Écuellen, pont sous D 606	1,3	3	Bar	
Montarlot, église	3,6	1		
Ville-Saint-Jacques église	4,1	6	Bar Alimentation Boulangerie	
Total	18,5	18		9

Dénivelés



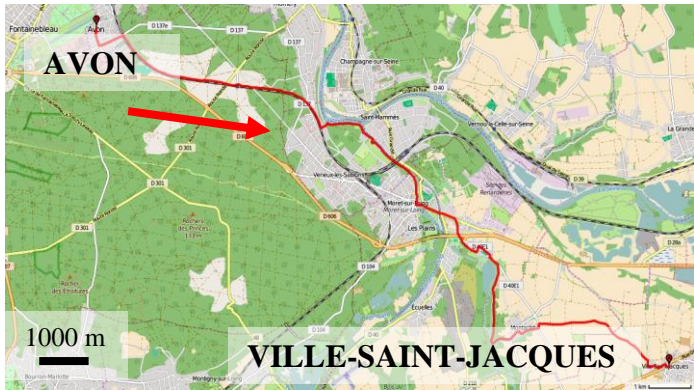
Dénivelé positif 119 m

Dénivelé négatif 96 m

Total 215 m

ÉTAPE 4, AVON - VILLE-SAINT-JACQUES 18.5 km

Plan général de l'étape



Rappel : Vous allez suivre l'aqueduc de la Vanne (approvisionnement de Paris en eau), qui est très souvent souterrain.

75.3 km, AVON, église Saint-Pierre

44

De l'église Saint-Pierre d'Avon, passer devant la Mairie et s'engager dans la **Rue Dumoncel** (en sens unique) sur 200 m environ. Tourner dans la **Rue Gambetta** à gauche, passer au-dessus des voies ferrées et, **de suite à droite**, poursuivre le long des voies.



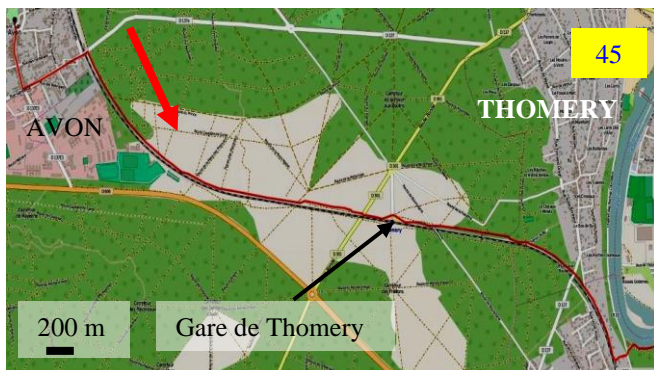
79.2 km, **THOMERY, gare** : Tous commerces au bourg.

45

Passer la route, **dangereuse du fait du trafic**, jusqu'à la **gare de chemin de fer de Thomery**.

Longer les voies ferrées, traverser l'**ancienne Route de Bourgogne** et toujours tout droit, laisser sur votre gauche successivement le **chemin des Hirets** et de suite après le **chemin de By**.

Marcher sur le chemin pendant 350 m jusqu'à croiser la **D 137**.



46

Vous êtes **Rue des Rigolets**. Passer la conduite d'eau de l'**aqueduc de la Voulzie** sur votre droite. Elle alimente Paris avec l'eau des environs de Provins.

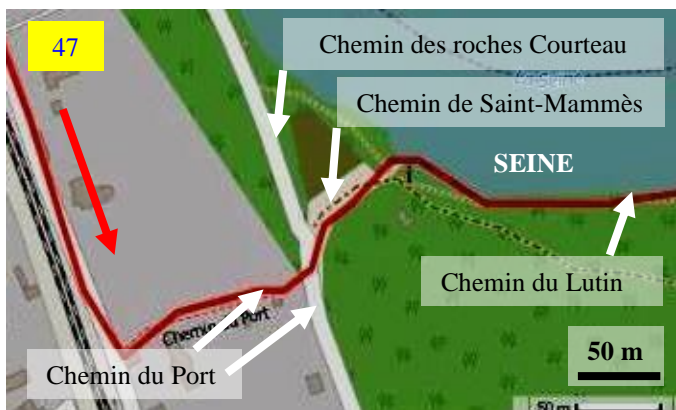


47 Cinq cents mètres plus loin, prendre la **sente à gauche** au **niveau du panneau « Rue du puits de Rosay »** avant l'élargissement du chemin. **ATTENTION, en cas de pluie, pavés très glissants. Marcher sur le côté gauche**



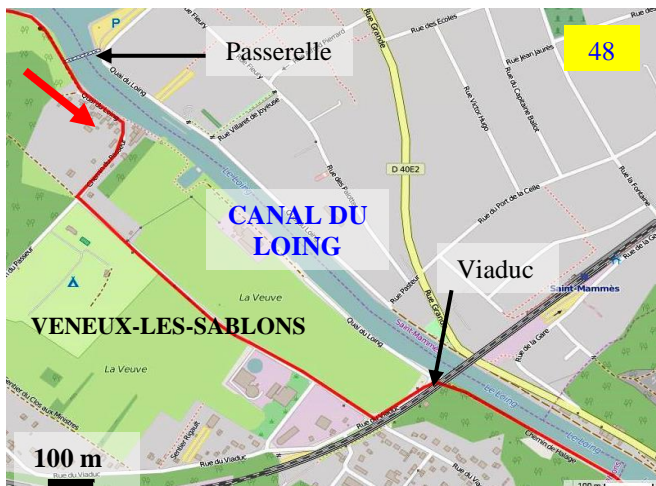
Plus bas, arrivé au début du virage, laisser le **Chemin des roches Courteau** sur la gauche et suivez le **Chemin de Saint Mammès** qui continue devant vous.

Descendre jusqu'à la Seine et 100 m plus loin suivre le **Chemin du Lutin** à droite le long de la Seine jusqu'à sa confluence avec le Loing au village de **Veneux-les-Sablons** .



48

Suivre sa rive, **ignorer la passerelle** et continuer dans le hameau par la route qui part à droite, puis 200 m plus loin, tourner à gauche jusqu'au **viaduc**. De nouveau à gauche pour rejoindre le **canal du Loing** et passer à droite **sous le viaduc**.

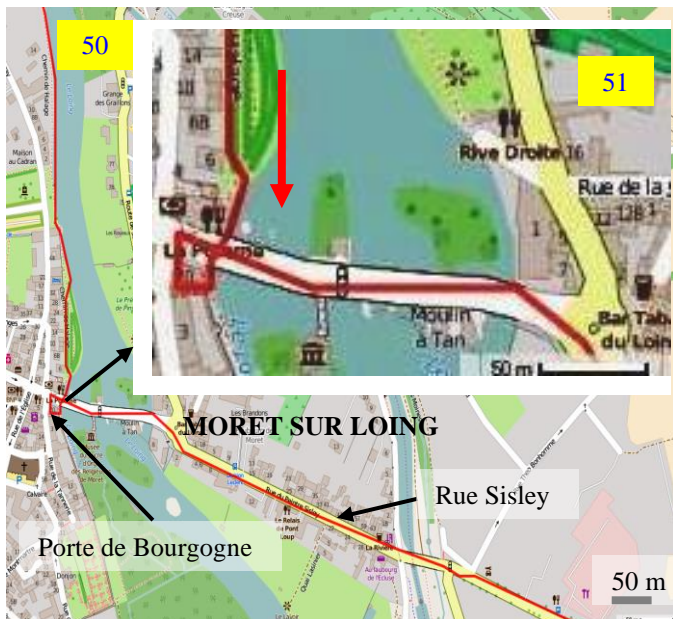


83.6 km, VENEUX-LES-SABLONS, Viaduc du Loing : Tous commerces dans le bourg



50 & 51

Passer sous le pont et prendre à droite la porte dans la muraille et l'escalier qui monte directement Rue Grande. En haut tourner à droite, passer sous la **Porte de Bourgogne** du XV^e siècle, une des portes fortifiées de la ville.



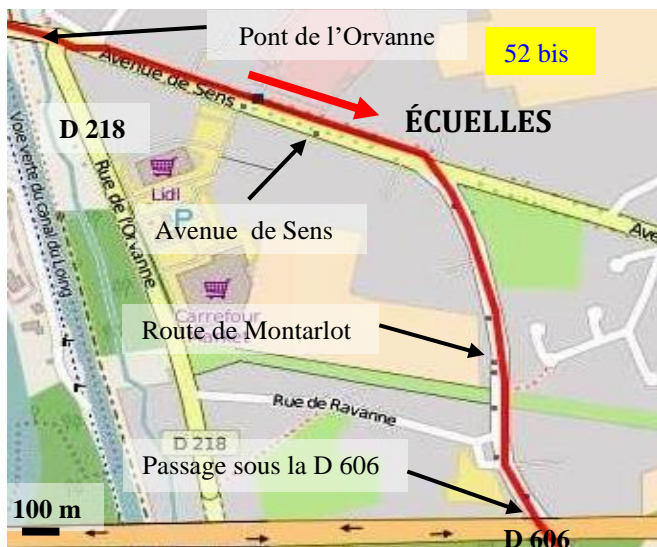
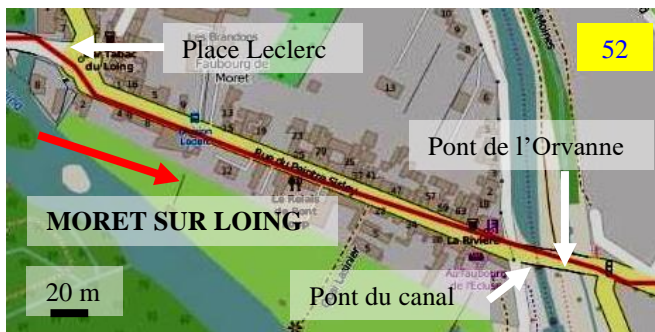
84.8 km, MORET-sur-LOING, Porte de Bourgogne: Tous commerces en ville et hébergements.



52

Traverser par la **rue du Pont**, le **Pont du XII^e siècle**.

Place Leclerc, aller en face par la **Rue Sisley** et traverser l'Île et le **Pont du canal**. Passer de même le **Pont de l'Orvanne**.



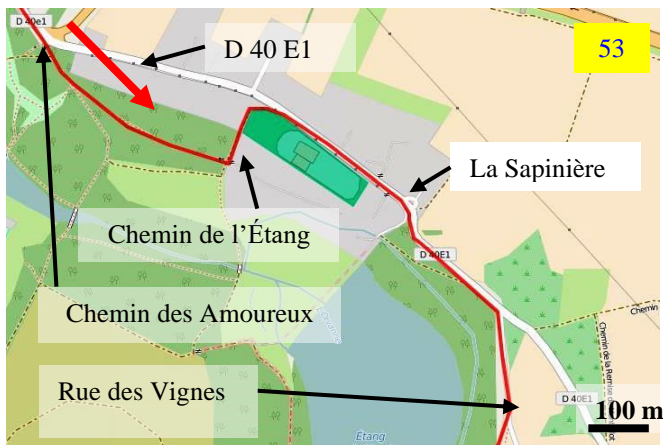
52 bis

Vous êtes **Avenue de Sens, D 302**, sur le territoire d'**Écuelles**. Ignorer à droite la **D 218, Rue d'Orvanne**, poursuivre plus haut à droite, à 350 m, par la **D 40 E1 dite Route de Montarlot** qui passe 200 m plus loin au-dessus de l'aqueduc de la Vanne dont les tuyaux s'enterrent à cet endroit. Cent-cinquante mètres plus loin, vous passez **sous le pont de la D 606**.

86.1 km, **ECUELLES, pont sous la D 606** **Seulement un bar.**

53

Nous entrons sur le territoire de **Montarlot**. Au carrefour à 120 m, laisser la **D 40E1** et passer la barrière du **chemin des Amoureux** jusqu'au carrefour. À gauche prendre le **chemin de l'Étang** qui remonte vers la **D 40E1**, la suivre sur la droite. **Prudence dans le virage** : Passer les deux virages et arriver à une fourche.

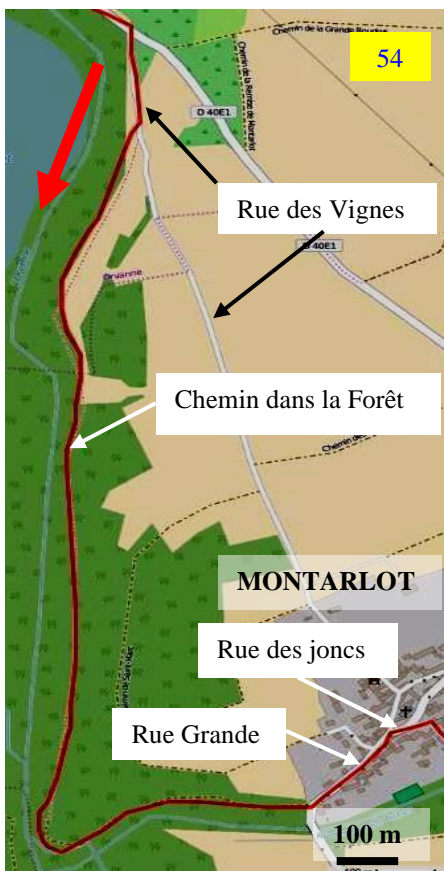


54

Continuer par la première route à droite à 200 m.
170 m plus loin, à droite, descendre vers le **chemin dans les herbes en contrebas**.

Les jours de très grandes inondations ignorer ce chemin et continuer vers la Rue Grande à 1.9 km.

En ville, garder la droite jusqu'à la **Rue des Joncs**.

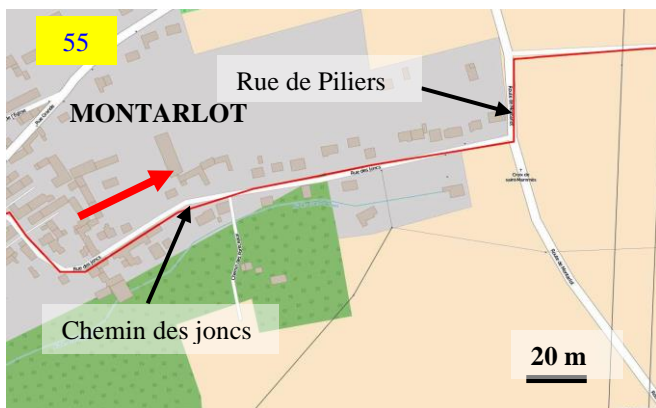


89.7 km, MONTARLOT, église de Saint-Mammès **Aucun commerce, ni hébergement.**

55

Tourner à gauche par la **Rue des Joncs**, jusqu'à ce qu'elle aboutisse **Rue de Piliers**.

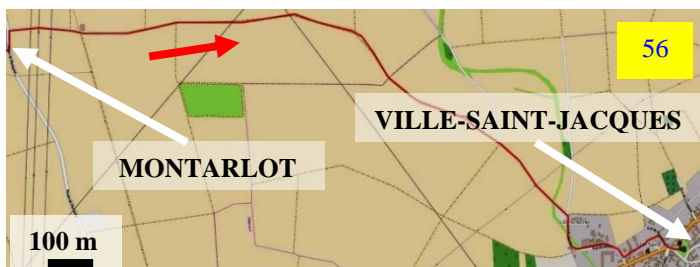
On la prend à gauche sur 80 m, puis de nouveau on tourne dans la première à droite.



56

Après les lignes à haute tension, la route devient chemin jusqu'à **Ville-Saint-Jacques**.

En ignorant toutes les voies de droite comme de gauche, il nous conduit vers la commune de **Ville-Saint-Jacques**.



57

Passer au-dessus de l'aqueduc de la Vanne.

Vous êtes alors sur la **Rue de Moret** au lieu-dit « l'Orme Nochet ».

Trente mètres avant de parvenir à la **Grande Rue (D 403)**, tourner sur votre gauche. C'est la continuité de la **Rue de Moret**.

À 100 m, au virage vers la droite on aperçoit la route départementale, ne pas s'y diriger. Prendre à gauche, puis s'engager dans le **passage herbeux** droit devant nous. Il arrive **Rue de Moraille** que l'on prend à droite. Elle débouche sur la **départementale**. La traverser et aller vers la **place de l'église**.



93.8 km, VILLE-SAINT-JACQUES, église

**SANTIAGO à 1881,1 km**

	km	Hébergement	Alimentation	DAB/Cash à moins de 200m
Noisy-Rudignon, église	2,9	2		
Esmans, ferme de Fontenotte	2,9	2		
Esmans, hameau de Fresnes	2,9	1		1
Aigremont (commune de Saint-Agnan) / D 103	4,8		TOUS	2
Villeblevin, hameau de Gergus	2,7	2	Au bourg	
Champigny, église	4,0	6	TOUS	
Total	20,2	13		3

Dénivelés

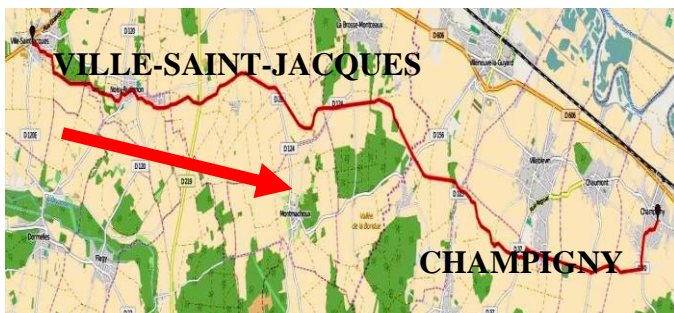
Dénivelé positif 165 m

Dénivelé négatif 130 m

Total 345 m


ÉTAPE 5, VILLE-SAINT-JACQUES – CHAMPIGNY

Plan général de l'étape



ATTENTION

Suite à une directive écologique européenne, de protection des nidifications le cheminement sur l'aqueduc de la Vanne devient impraticable du 31/05 au 01/07 de chaque année. Pendant cette période, des tronçons de remplacement, vous sont proposés ; voir sur les pages 100 à 102.



Aqueduc de la Vanne souterrain avec chambre à bateau pour maintenance

93.8 km, VILLE-SAINT-JACQUES, église

Restauration rapide sauf le lundi.

Profiter du fromage de chèvre local.

58

En sortant de l'église, monter la **Rue de l'Abreuvoir** à gauche, puis à droite à la fourche, la **Rue d'Enfer**.

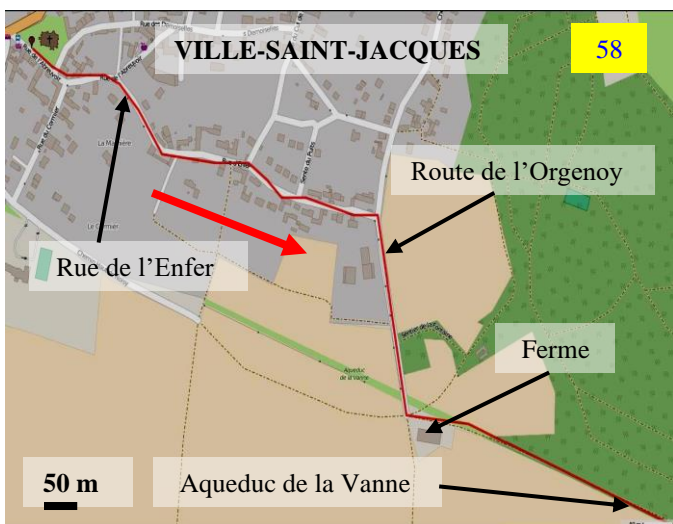
À son extrémité, **prendre à droite** la **rue de l'Orgenoy**.

Au premier carrefour de chemins, **virer à gauche** devant la **ferme**.

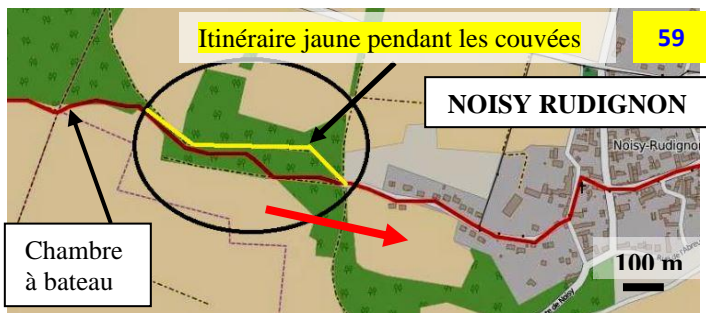
L'Aqueduc de la Vanne, est enterré sous le chemin et est devenu une **allée herbeuse** avec ses petits **plots hectométriques**.



Saint Jacques : Vitrail dans l'église

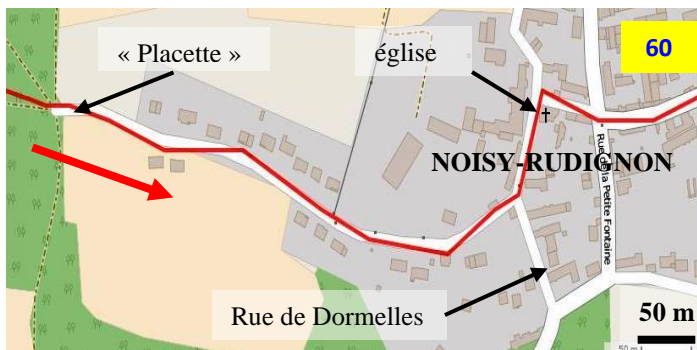


59 Au croisement, s'engager en face à gauche et remonter de suite à droite de la « **chambre à bateau** » toujours le long de l'aqueduc enterré. En haut de la montée, 500 m plus loin, partir à gauche pour déboucher sur une « placette » 100 m plus loin. Partir en face par la **Rue de Moret** en descente.



Itinéraire durant les couvaisons de mai à août: 300 m après le croisement et la "chambre à bateau", rejoindre à gauche le chemin parallèle et le suivre à droite jusqu'à retrouver la petite route menant à Noisy.

60 Au croisement avec la **Rue de Dormelles** qui vient de votre droite, la suivre à gauche vers **l'église de Rudignon** qui fait l'angle.



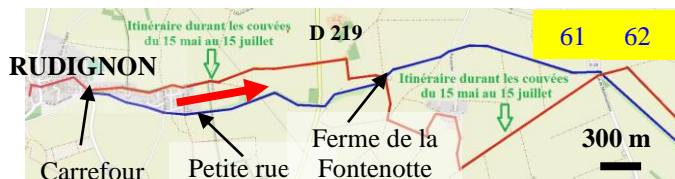

96.7 km, NOISY-RUDIGNON, église Sainte-Barbe

La contourner par la **Rue de Dormelles** qui tourne à droite. Au stop, prendre en face et à 50 m, se diriger vers la **Mairie**.



61 Passer devant la Mairie, et monter 300 m jusqu'au **carrefour**.

Le franchir et gagner le **chemin** qui part à gauche parallèlement à l'aqueduc. À la **petite rue**, 600 m plus loin, aller sur le **talus d'en face**, et ensuite toujours tout droit en longeant l'aqueduc.



62 Dépasser le **hameau de Rudignon**, le chemin oblique légèrement vers la gauche et le regard n°213 de l'aqueduc. Se diriger vers la **D 219**. La franchir. Route **très passante**, et obliquer vers la **chambre à bateau**, passer à droite et progresser tout droit vers la **ferme de Fontenotte**.

Itinéraire durant les couvaisons Au carrefour, à la **sortie de Noisy** prendre à gauche la route **direction Rudignon** à 0,5 km. Continuer tout droit sur 1,75 km jusqu'à la **D 219**. La traverser (**attention prudence**) et poursuivre en face pour parvenir à la **Ferme de la Fontenotte**.

Tourner à droite **vers le sud** et, à la croisée des cinq chemins, suivre le **2ème à gauche** jusqu'au chemin transversal. Continuer à gauche puis à droite pour entrer dans le **hameau de Tertre Doux**. Prendre ensuite le **chemin de terre** à droite et, au chemin transversal, s'engager à gauche sur 1,25 km jusqu'à la **D 28**. Prendre en face le **chemin de terre** puis tourner à droite un peu plus loin pour se diriger vers le **hameau de Fresnes**.

99.6 km, **ESMANS, ferme de la Fontenotte** : Tous commerces de proximité mais hors parcours.

Contourner la ferme par la gauche et monter sur l'aqueduc. Après 500 m, couper la petite route et continuer en face. Marcher sur l'aqueduc pendant 15 min (1 km) et traverser la D 28. Aller en face, légèrement à gauche le long du bosquet.

63

Se glisser dans le vallon et longer l'aqueduc aérien sur sa gauche, jusqu'au hameau de Fresnes.



102.4 km, **ESMANS, hameau de Fresnes**

À l'entrée du hameau, prendre à droite la petite route qui remonte. Contourner la ferme vers la D 124. Tourner à gauche et la suivre jusqu'à croiser la petite route qui vient de La Brosse-Montceau. Traverser en face et continuer le chemin de terre. Au croisement avec le GR, tourner à droite puis de suite à gauche. Sur l'aqueduc lorsqu'il devient aérien, descendre le petit escalier et traverser la D 156

64

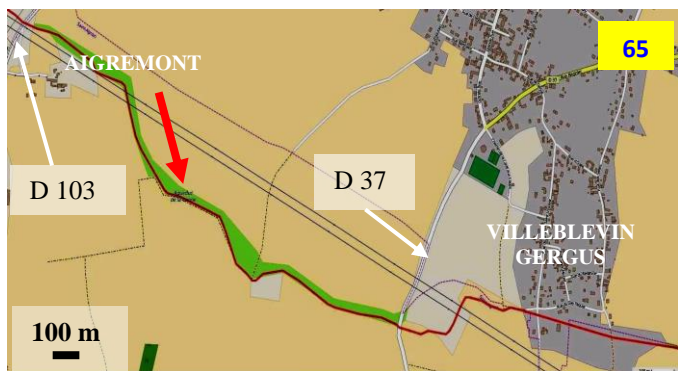
Remonter en face, sur l'aqueduc, (panneau « aqueduc de la Vanne »). Le suivre par la droite. Il oblique légèrement vers la gauche. Passer deux chemins, aller tout droit. Grimper le raidillon pour trouver la D 103.

Itinéraire durant les couvaisons: Au hameau de Fresnes s'engager à droite par la route jusqu'à D 124 et la suivre à gauche sur 1,3 km. Au niveau de la petite route venant de droite, prendre en face le chemin de terre sur 2 km jusqu'à la D 156. *Nous sommes maintenant dans l'Yonne.*

Continuer en face puis tourner un peu plus loin à droite pour rejoindre, après 750 m, l'aqueduc de la Vanne et l'itinéraire normal que l'on suivra à gauche par une bonne montée.

107.7 km, AIGREMONT (commune de Saint-Agnan) / D 103

65 Traverser la **D 103**, pour le chemin en face. Longer l'aqueduc qui est en contrebas à gauche. Marcher avec **les lignes à haute tension sur votre droite**. Après 400 m, à la fourche, laisser le chemin partir à droite et continuer le long de l'aqueduc. À la croisée des chemins, 1,1 km après **Aigremont**, passer en face et suivre l'orée du bois. Franchir la **D 37**. L'aqueduc devient souterrain de nouveau. Gagner le **hameau de Gergus**. À son entrée, monter sur l'aqueduc à droite à la 1^{ère} maison et suivre la rangée de noyers.



110.4 km, VILLEBLEVIN, hameau de Gergus

66

Passer **le long de Villeblevin** toujours **sur l'aqueduc**.



Église de Villeblevin

67

Progresser tout droit jusqu'à la

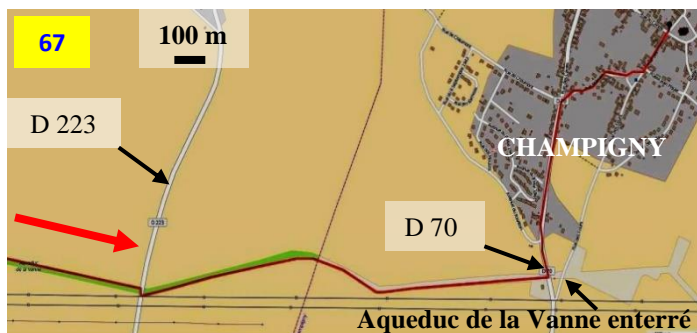
D 223. Une fois passée, prendre le chemin en face. Au 2^{ème} croisement, à la hauteur de la maison, virer à gauche vers le bourg par la **D 70** qui devient après la **Croix Saint-Ardon** la **Rue des Caves** 100 m plus loin.

Prudence et marcher à gauche de la Route.



Au carrefour, 500 m plus loin s'engager à droite dans la **Rue Mathias**.

Prendre la 2^{ème} Rue à droite vers la **place du Champ Commun** puis à gauche pour rejoindre un peu plus bas **l'église de CHAMPIGNY**.



114.4 km, CHAMPIGNY, église Saint-Martin : Tous commerces en ville : boulangerie, médecin et pharmacie. La Gare SNCF est une halte sur la ligne Paris - Laroche-Migennes.

Pour l'ouverture de l'église, merci d'appeler (48h à l'avance) au 09 72 87 20 36 ou 06 22 42 28 58



ÉTAPE 6 - CHAMPIGNY – SENS (21,4 km)

SANTIAGO à 1 860,9 km

	km	Hébergement	Alimentation	DAB/Cash à moins de 200m
Villemanoche, D 196 /église	4,5	1		
Pont-sur-Yonne, gare	2,5	5	TOUS	5
Villeperrot, église	4,1	1	Bar / Pain	
Villenavotte, Grande Rue	1,6			
Courtois-sur-Yonne, D358/ Route de Nailly	3,2	1		
Saint-Martin-du-Tertre, église	2,0	2	Restaurant	1 Poste
Sens, Rond-point D 26-81 et 660	2,1			
Sens, Cathédrale	1,4	8	TOUS	28
Total	21,4	18		34

Dénivelés



Dénivelé positif 337 m

Dénivelé négatif 383 m

Total 760 m

ÉTAPE 6, CHAMPIGNY – SENS

Plan général de l'étape



114.4 km, CHAMPIGNY, église Saint-Martin

68

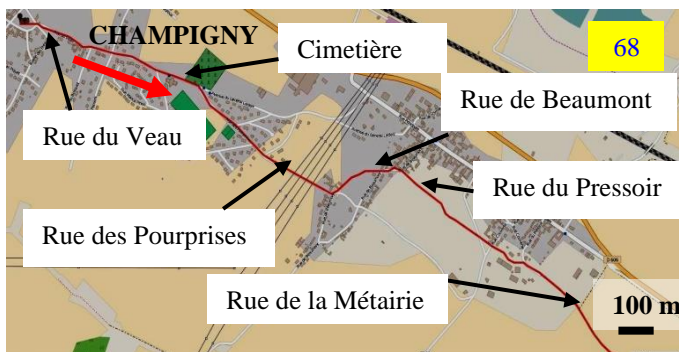
Longer l'église sur la droite, puis la **Rue du Veau** en face sur 300 m. Avancer tout droit par l'**Avenue du Général Leclerc** jusqu'au **cimetière**.

A la fourche, bifurquer à droite vers la **Rue des Pourprises** qui aboutit **Rue de Beaumont**.

S'engager à gauche pendant 20 m et dans le virage, descendre tout droit le **chemin herbu** jusqu'à retrouver après 80 m, la **Rue de Beaumont**. À gauche, à la sortie du virage, peu **avant le n°13**, s'engager à droite par la **petite sente**.

Poursuivre tout droit sur 600 m par un **bon chemin** et une **autre sente**.

Croiser les **Rues Chauveau, Couverte** et du **Pressoir**.



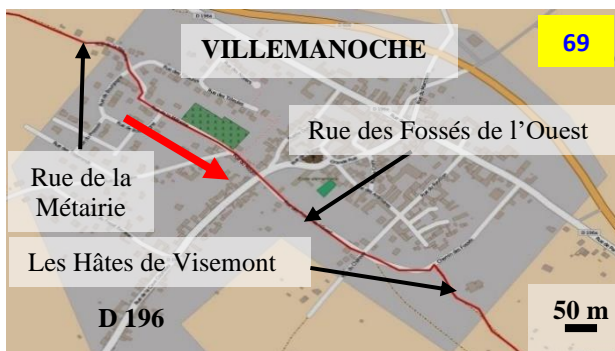
69

À la sortie du hameau, tracer droit devant vers
Villemanoche par le **chemin haut** sur 1,5 km (22min).

Il deviendra **Rue de la Métairie**. Traverser le lotissement jusqu'à entrer dans Villemanoche. Elle y change de nom pour la **Rue du Cimetière**.

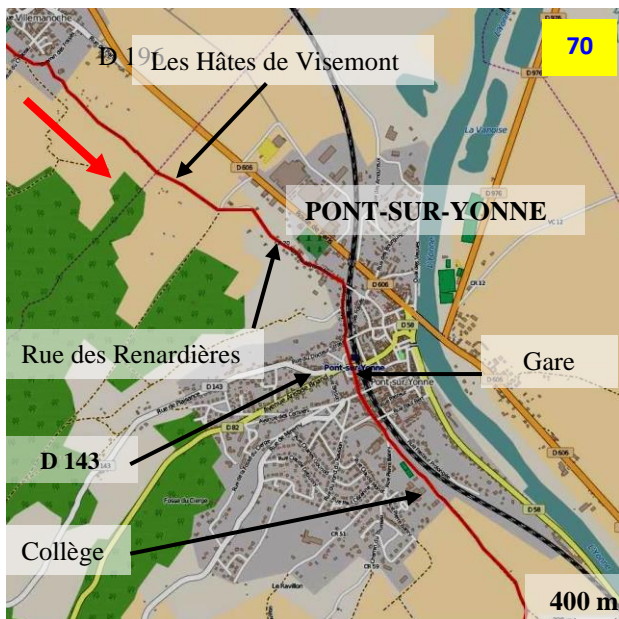
Pour information, au croisement (**Grande Rue et Rue de la cave Courteau**), l'église est sur votre gauche à 25 m. Après l'avoir traversé, la rue devient **Rue des Fossés de l'Ouest** sur 200 m.

Franchir la **Rue du château**. 125 m plus loin à la sortie du virage, prendre à droite la **Rue de Hâtes** et le chemin « **Les Hâtes de Visemont** ».



118.8 km, VILLEMANOCHÉ, D 196/église Saint-Pregts **Aucun commerce**

70 Le chemin « **Les Hâtes de Visemont** » monte sur 1 km jusqu'à **Pont-sur-Yonne**. Au croisement, emprunter en face le **Chemin de Paris** en légère montée qui devient **Rue des Renardières**.



À la fourche en vue du **pont SNCF**, monter à droite la **Rue du Moulin à Vent** et longer la voie ferrée sur votre gauche.

Au croisement avec la **Rue du Dr Strass** emprunter en face le **petit chemin** jusqu'aux **escaliers** qui donnent sur le parking de la gare.

121.3 km, PONT-sur-YONNE, gare : **Tous commerces**

Passer de l'autre côté du parking et descendre les escaliers.
Franchir la **D 143**. Monter en face la **Rue Saint-Jean** vers le collège (CES).

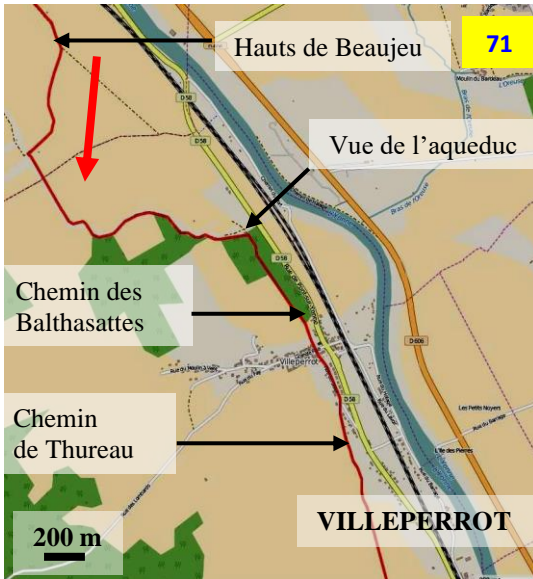
71

Longer le square du 11 novembre sur la droite. Après 260 m la **Rue Saint-Jean** devient **Rue Pierre Banry**. À la fourche, 100 m plus loin, dévier à gauche, dans l'**Avenue des Droits de l'Homme** sur 600 m jusqu'au parking que vous traversez. Continuer par le **Chemin « les hauts de Beaujeu »** jusqu'à la fourche.

Aller à droite et après 600 m partir sur votre gauche (**borne 241 de l'aqueduc**) sur 400 m, vers l'aqueduc aérien que l'on aperçoit traverser l'Yonne. Prendre à droite et après la citerne en ciment trouver le **Chemin des Balthasattes**.



Après 700 m, il débouche dans la **Grande Rue de Villeperrot**. L'église est vers la gauche.



125.4 km VILLEPERROT, église Saint-Hilaire et Saint-Eutrope

Bar le matin sauf le lundi

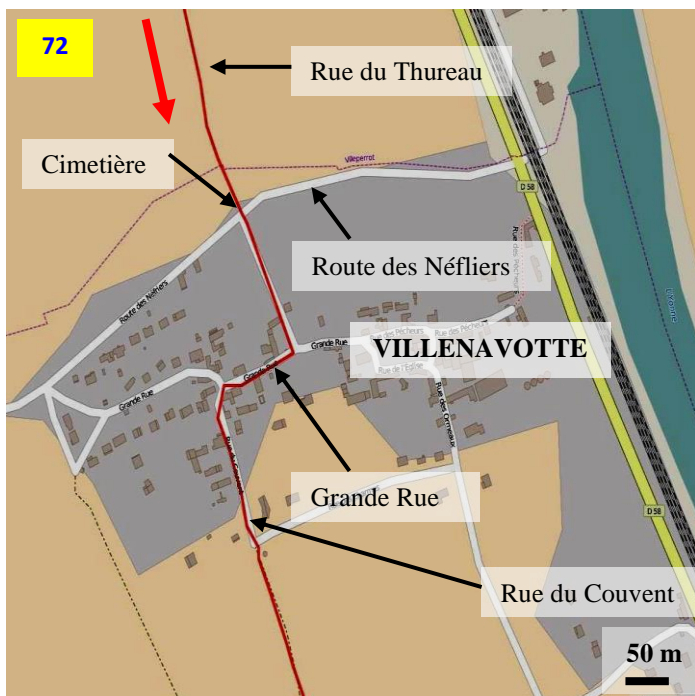
Traverser vers la **Rue du soleil** sur 300 m.

À la **fourche**, bifurquer à droite sur le **Chemin « le Thureau »** jusqu'à **Villenavotte**

72

Au **cimetière**, croiser la **Route des Néfliers**. Aller en face jusqu'à la **Grande Rue**.

127 km **VILLENAVOTTE, Grande Rue** **Aucun commerce**



73

Tourner à droite sur 100 m puis à gauche dans la **Rue du Couvent**.

Laisser la **Rue des Charmes** sur la gauche.

Monter tout droit vers le bois en laissant partir à droite le chemin qui descend.

À la **fourche**, **obliquer à gauche** et 50 m plus loin, descendre à droite.

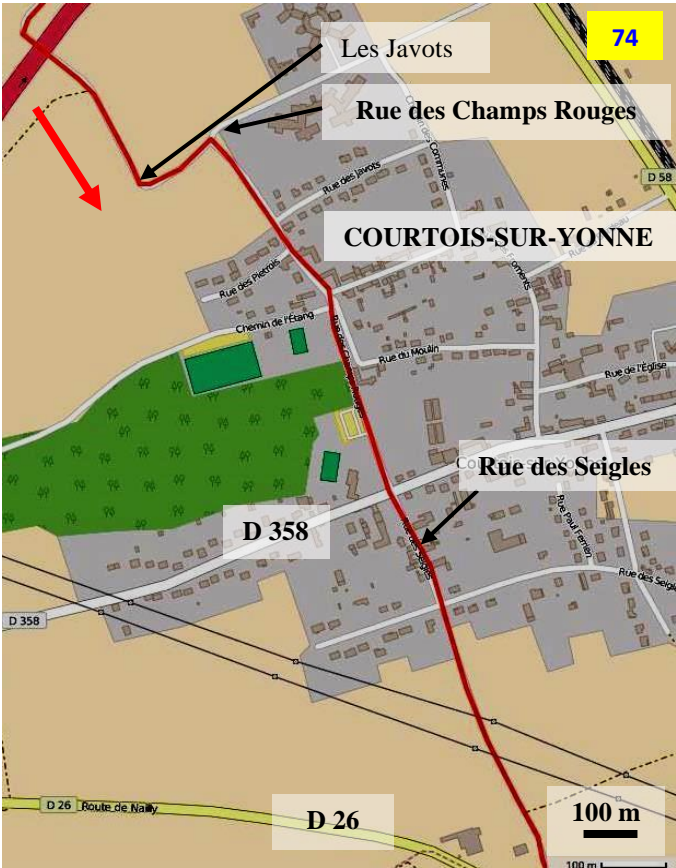
En bas, infléchir à droite et monter sur 600 m. Redescendre vers l'autoroute, la suivre à droite et **passer un peu plus loin sous l'A 19** à gauche.



74

Poursuivre par la route puis s'engager à droite dans la **Rue des Champs Rouges** jusqu'à traverser la **D 358**.

130.2 km **COURTOIS-sur-YONNE, D 358/route de Nailly** **Aucun commerce**



Continuer en face, la **Rue du moulin** puis la **Rue des Seigles**. En face, le chemin part en direction de la **D 26**, dite également **Route de Nailly** que l'on prend à gauche sur 150 m.

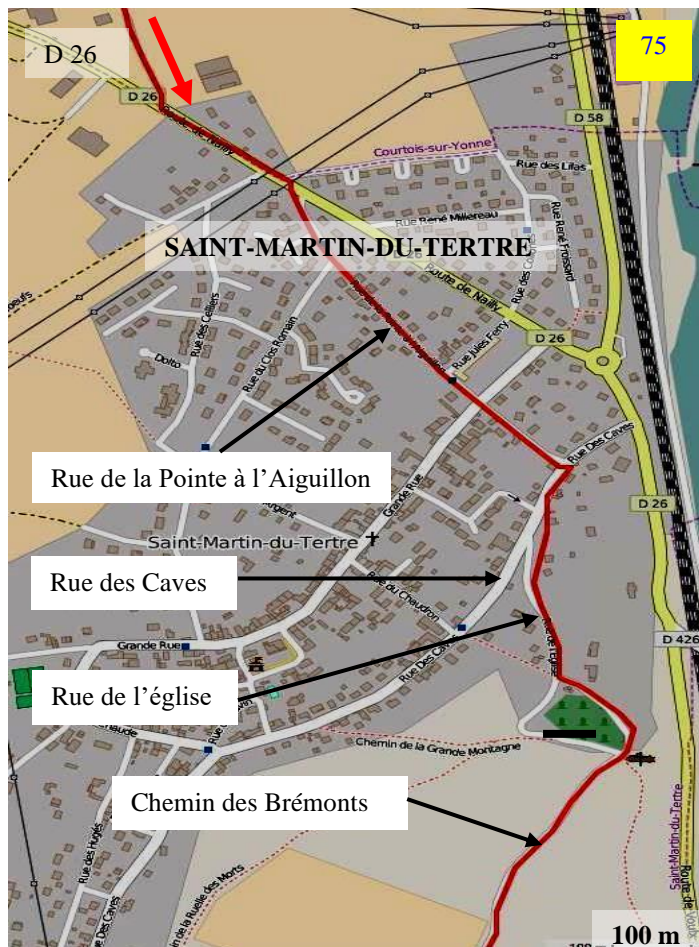
Restez sur le côté gauche face à la circulation pendant 150m

75

À Saint Martin du Tertre, emprunter à droite la **Rue de la Pointe à l'Aiguillon** en direction de l'École Maternelle jusqu'à butter sur la **Rue des Caves**.

Aller à droite sur 60 m et monter sur la gauche la **Rue de l'église**.

À la **fourche**, bifurquer à gauche dans la **rue étroite** en forte pente jusqu'à l'**église de Saint-Martin du Tertre**.



132.2 km SAINT-MARTIN-DU-TERTRE, église Saint-Martin du haut

un commerce, un restaurant, un c

Passer l'église et s'engager à gauche à la fourche sur la route montante. Après 1,1 km (15 min), descendre à gauche, juste avant la fin du bois, vers Sens.

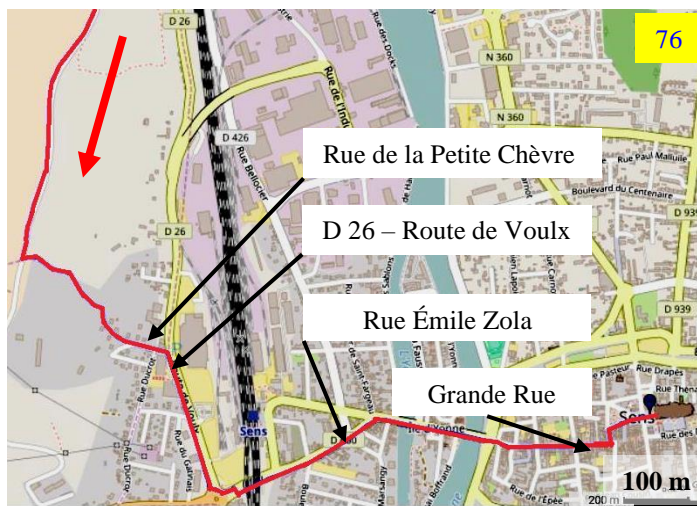


Attention : Descente glissante par forte pluie.

76

Le chemin se termine par la **Rue de la Petite Chèvre**, qui débouche sur la **D 26, Route de Voulx**.

Aller à droite jusqu'au grand rond-point avec un terre-plein central à 400 m.



134.3 km, SENS, rond-point D 26 /D 81 /D 660: **Tous commerces.**

Prendre à gauche la **Rue Émile Zola** jusqu'à l'**Avenue Vauban**, puis à droite le **Pont du Diable**.

Arrivé sur **l'île**, persévérer en face par **l'Avenue Lucien Cornet** et le **Pont d'Yonne**.

Toujours en face, avancer sur 400 m environ, prendre à gauche la **rue du Plat de l'Étain** et devant la **Halle**, tourner à droite vers la **Cathédrale de Sens**.

135.7 km, SENS, Cathédrale Saint-Etienne



**SANTIAGO à 1 839,5 km**

	km	Hébergement	Alimentation	DAB/Cash
Sens, Rond-point D 26-81 et 660	1,4			
Paron, église Sainte-Florence	3,0	3	Bar Boulanger	3
Gron, église	3,4	2	Au bourg	1
Étigny, hameau des Fours	4,2	1	Au bourg	
Marsangy, pont SNCF	2,3	2		
Villeneuve-sur-Yonne, église	4,5	5	TOUS	7
Total	18,8	13		11

Dénivelés

Dénivelé positif 311 m

Dénivelé négatif 315 m

Total 626 m

ÉTAPE 7, SENS – VILLENEUVE-sur-YONNE

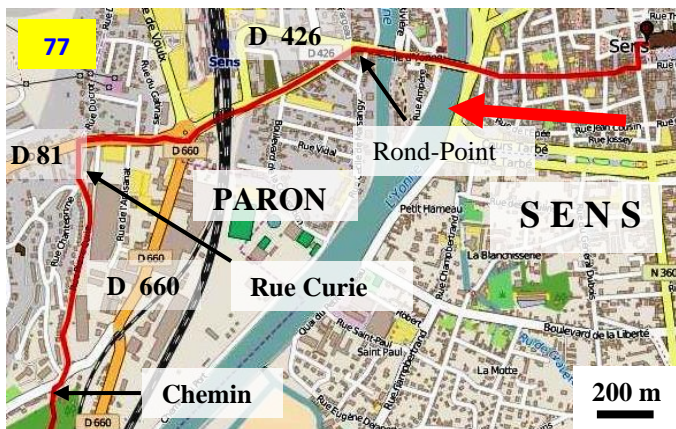
Plan général de l'étape



135.7 km, SENS, Cathédrale Saint-Etienne : Boulangerie locale.
Tous commerces sur le chemin en sortie de Sens.

77

De la Cathédrale, revenir sur vos pas. **Place de la République, Rue de la République, Grande Rue, Pont d'Yonne, Avenue Lucien Cornet, Pont du Diable** et à la fourche à gauche, la **Rue Émile Zola** dont le bout passe **sous les voies de chemin de fer** avant le grand rond-point.



137.1 km, SENS, rond-point D 426 / D 81 / D 660

Se diriger en face vers la **Rue Aristide Briand**. Après 250 m, s'engager à gauche dans la **Rue Pierre Curie** qui débouche dans la **Rue de Saint Bond**. La prendre jusqu'au n°13.



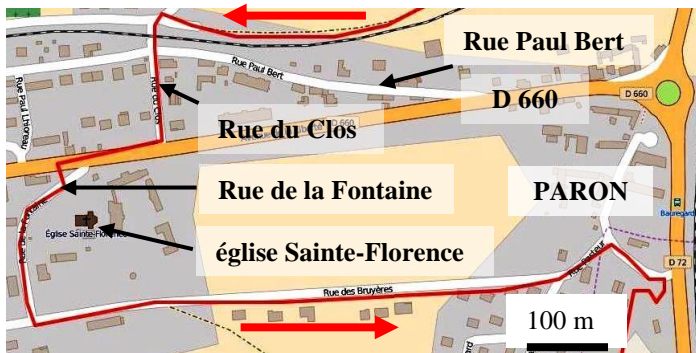
Devant le N°13, monter par le chemin de gauche sur 300 m, qui se prolonge par la petite route et de suite à gauche, après l'édicule « service des Eaux », s'engager par le **chemin en sous-bois**. À mi pente, 300 m plus loin, poursuivre à droite en **surplombant une voie ferrée**, jusqu'au tunnel.




Passer par le tunnel à gauche **sous la voie ferrée**.



Traverser la **Rue Paul Bert**, puis descendre par la **Rue du clos** jusqu'à l'**Avenue de la Liberté (D 660)**. Remonter à droite et traverser vers la **Rue de la Fontaine** qui descend vers l'**église Sainte-Florence**.



Route dangereuse : prenez le passage piéton



137.4 km, PARON, église Sainte-Florence



78

Remonter en face vers la **Rue des Bruyères**. Aller à gauche sur 500 m. Passer la **Rue Beauregard** sur votre droite et obliquer à gauche sur 50 m **Rue Pasteur**. Arrivé au carrefour, prendre à droite vers la **D 72**. Juste avant d'y parvenir, monter à droite par le **chemin vers la maison** et la passer pour parvenir au chemin transversal un peu plus haut.



79

Le monter à gauche par une belle côte, puis laisser partir un chemin à droite pour entamer la descente jusqu'au **Poste de Gaz**, sur votre gauche.



80

Tourner à droite, **passer le pont** sur la déviation vers Sens, aller à gauche, descendre vers la **Place de la Croix de Pierre**. Au stop, prendre à droite la **Rue haute**.



143,8 km, GRON, église Sainte-Florence : **Tous commerces de proximité Hébergement possible à la Maison Familiale.**

Prendre de suite à gauche la **Rue des Prés**. Traverser le parking à gauche et prendre le **Parc du bois joli** puis le chemin jusq' à traverser vers la gauche, la **Grande Rue**.



À gauche des commerces suivre la **Rue du Puits de Vau** qui tourne à droite jusq' au **carrefour**.

81 Prendre à droite la **Rue des Moulins** puis à gauche la **ruelle** en longeant la Maison de l'enfance.



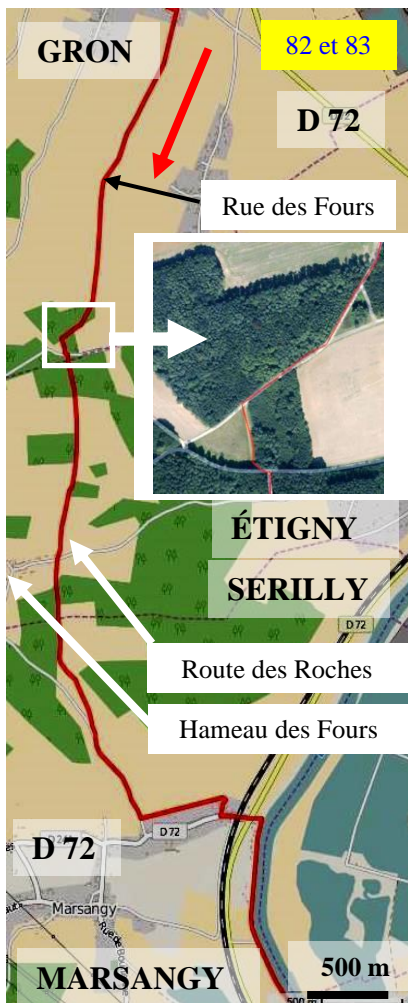
Maison de l'Enfance

Arriver **Rue de la Croix Jacquelin**.

La traverser et rester sur la sente jusqu'à la **Rue des Grands Barreaux** que l'on prend à gauche jusqu'au bout, puis par la **Rue des Fours** sur la droite.



Maison Familiale Rurale de Gron



82 et 83 Aller à droite et ignorer tous les chemins. Après 1.2 km, la **Route des Fours** devient un chemin. Dans le bois, laisser le chemin de gauche et obliquer un peu plus loin sur la droite. À 150 m, **longer l'orée du bois** à gauche jusqu'à la route. S'orienter à gauche et de suite à droite après l'armoire électrique prendre le chemin montant par le sous-bois. Gagner la **Route des Roches** que l'on traverse. Le chemin change de nom et devient « Les Fours »

148 km, ÉTIGNY, hameau Les Fours
Tous commerces de proximité au bourg.
Gare de Véron.

À 600 m, laisser le **Chemin des Boullins** sur votre gauche et 50 m

plus loin à la fourche, aller tout droit, en laissant le petit chemin qui part à droite.

À la **fourche** suivante, 100 m plus loin, bifurquer vers le chemin à droite et descendre jusqu'à une **petite route** à gauche.

Prendre le **chemin à gauche** juste avant la maison clôturée en blanc et la **D 72**.

À son extrémité, 500 m plus loin, prendre à droite la route transversale. Passer à gauche **sous le Pont SNCF de Marsangy**.

150.3 km, MARSANGY, pont SNCF **Aucun commerce**

Franchir la **D 72** et en face jusqu'au **bord de l'Yonne** à 40 m sur le **Chemin des pêcheurs**.

84

Partir à droite et **longer l'Yonne** sur 5 km.

À l'arrivée sur **Villeneuve-sur-Yonne**, aller à gauche vers le **Pont**.

L'emprunter et persévérer en face par la **Rue Joubert** qui vous conduit à **l'église Notre-Dame de l'Assomption**.



154.82 km, VILLENEUVE SUR YONNE, église Notre-Dame de l'Assomption.



ÉTAPE 8, VILLENEUVE-S/YONNE -JOIGNY 17,6 km

SANTIAGO à 1 820,7 km

	km	Hébergement	Alimentation	DAB/Cash à moins de 200m
Armeau, D 606/ Rue de l'Île-de France	5,1	1	TOUS	2 à St-Julien
Villevallier, pont de l'Yonne/ D 107	2,7	3		1
Villecien, pont sous D 606	3,4	1		
Saint-Aubin-sur-Yonne, pont de l'Yonne / D 134	1,9			
Joigny, église Saint-Jean	4,5	10	TOUS	11
TOTAL	17,6	15		14

Dénivelés



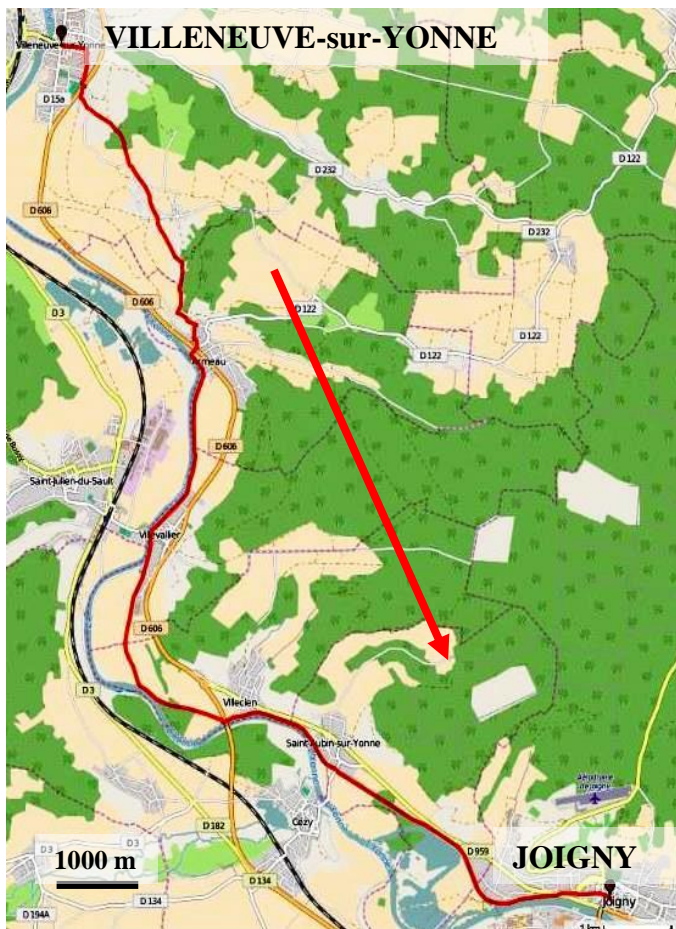
Dénivelé positif 156 m

Dénivelé négatif 135 m

Total 289 m

ÉTAPE 8, VILLENEUVE-sur-YONNE – JOIGNY

Plan général de l'étape

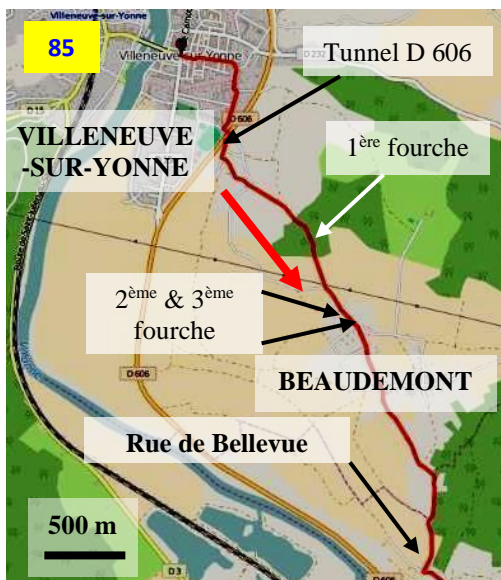


154.8 km, VILLENEUVE-sur-YONNE, église N-D de l'Assomption

85

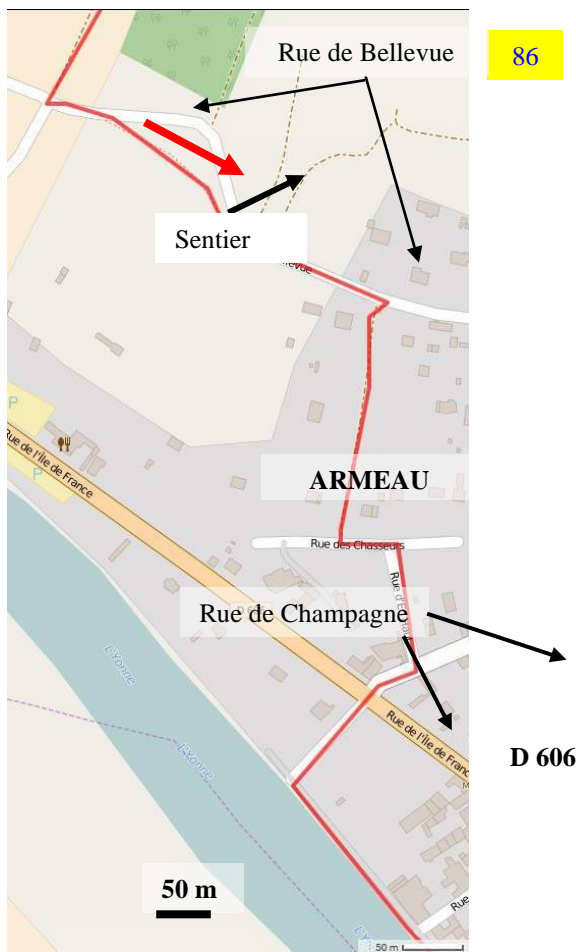
En sortant de l'église, tourner à gauche deux fois et longer l'église **Rue Pierret**, une ruelle pavée. En face elle devient **Rue du Puits d'Amour**. Au bout de la rue, emprunter à droite la voie piétonne qui longe le **Boulevard de Verdun**. À la fourche, diverger à gauche vers le **Faubourg de l'Espérance**. Au croisement, 175 m plus loin, traverser. La rue devient **Route de Beaudemont**. Elle aboutit à la **Rue du 11 Novembre 1918** que l'on prend à gauche en passant **sous le pont de la D 606**. Après le pont, **monter l'escalier** à droite. Il débouche sur le **Chemin des Ronces**. Laisser la première à gauche, pour 50 m après, choisir le **Chemin de Beaudemont dit de la Voie Creuse** sur la gauche. Cheminer tout droit pendant 300 m et sauter la **Route de Villeneuve à Palteau**. Filer en face sur 450 m. Dans la forêt, à la **1^{ère} fourche**, tracer tout droit jusqu'au village de Beaudemont et entrer par la **Rue de Villeneuve**. À la **2^{ème} fourche**, rester en ligne droite par la **Route des Sombres**.

À la **3^{ème} fourche** virer à droite sur le **Chemin de Beauregard** qui sort du **village de Beaudemont**, et y rester dessus jusqu'au bout.



86

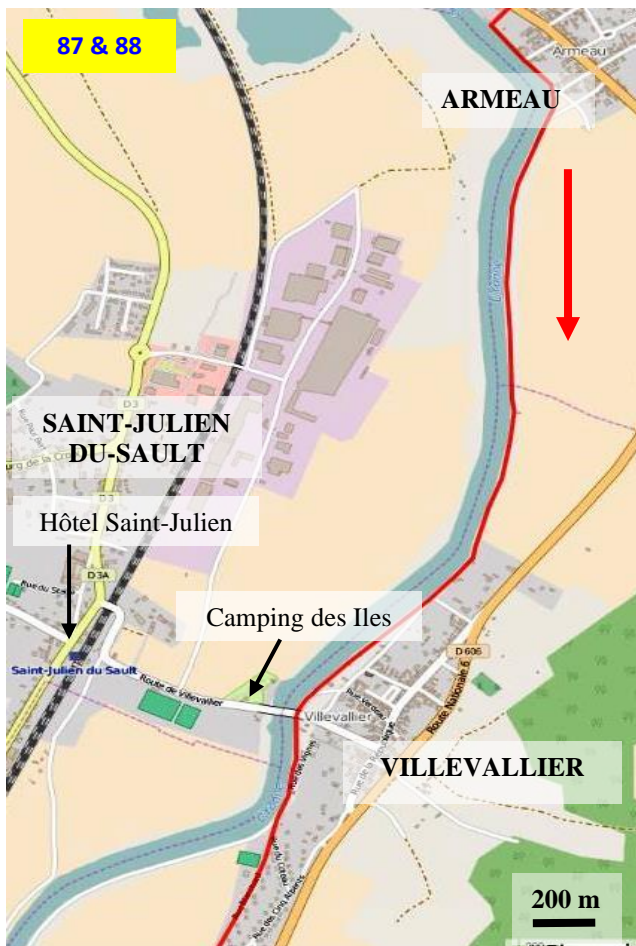
Il aboutit **Rue de Bellevue**. Ne pas emprunter en face la **Rue de Beaudemont**. Partir à gauche et 50 m plus loin à droite par le **sentier** qui retrouve la **Rue de Bellevue**. Après 100 m, viser à droite le chemin, **juste devant le transformateur**. À son extrémité, se diriger à gauche puis de suite à droite et descendre jusqu'à la rue transversale, **D 122 Rue de Champagne**. La prendre à droite sur 50 m pour déboucher sur la **D 606 (Rue de l'île de France)**.



159.8,1 km, **ARMEAU, D 606 (Rue de l'Île-de-France)**

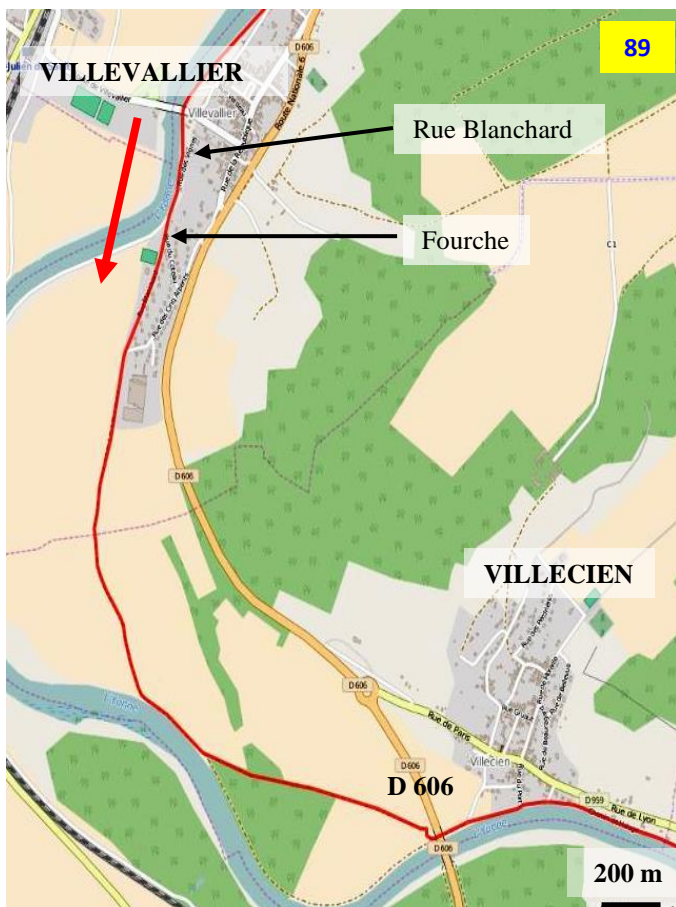
boulangerie et commerces de proximité.

87 & 88 Traverser la **D 606** et prendre le chemin jusqu'au **bord de l'Yonne**, au **Quai des Pêcheurs**. Marcher à gauche et longer l'Yonne sur 3,5 km par le **Quai des sports** et le **Chemin de halage** jusqu'au **Pont de Villevallier**. Les hébergements sont sur **Saint-Julien du Sault**, à 750 m de l'autre côté du **pont de Villevallier**.



162.6 km, **VILLEVALLIER, pont de l'Yonne / D 107** commerces de proximité.

89 Poursuivre sur 300 m (5 mn) et à la **fourche** bifurquer sur la voie de gauche de la **Rue Blanchard**. Progresser en face par le **chemin qui rejoint l'Yonne après 1,7 km** sur la commune de **Villecien**. C'est un raccourci qui évite la boucle de l'Yonne. Encore 400 m au bord de l'eau et prendre à gauche à la **fourche** le chemin qui repart dans les terres. Vous évitez un coude de la rivière. Trois cents mètres plus loin, le raccourci débouche **sous le pont de la D 606** sur la commune de **Villecien**.



166 km, VILLECIEN, pont sous la D 606 **Aucun commerce.**

Rester sur le chemin de halage et un peu plus loin, à 200 m longer Villecien.

90 À la sortie de Villecien, se maintenir sur le **Chemin de Halage**, puis marcher le long du canal de dérivation de l'Yonne jusqu'au **Pont de Saint-Aubin-sur-Yonne**.

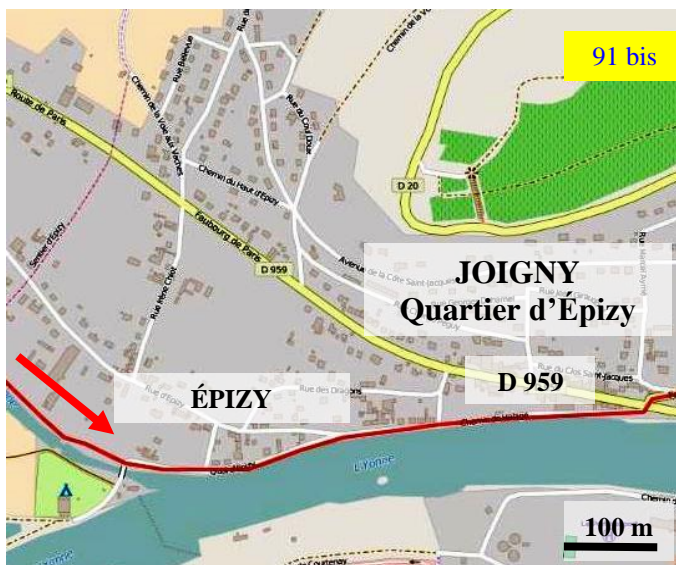
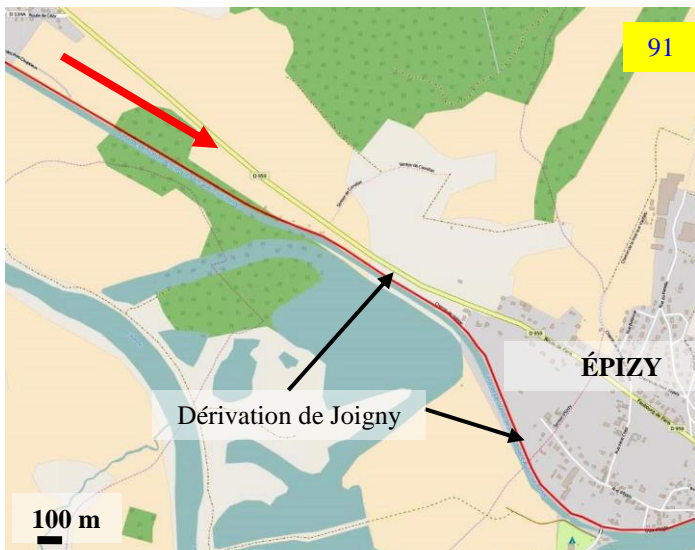


167.9 km, SAINT-AUBIN-sur-YONNE, pont de l'Yonne/D 134 : **Aucun commerce, mais tous commerces à Joigny**



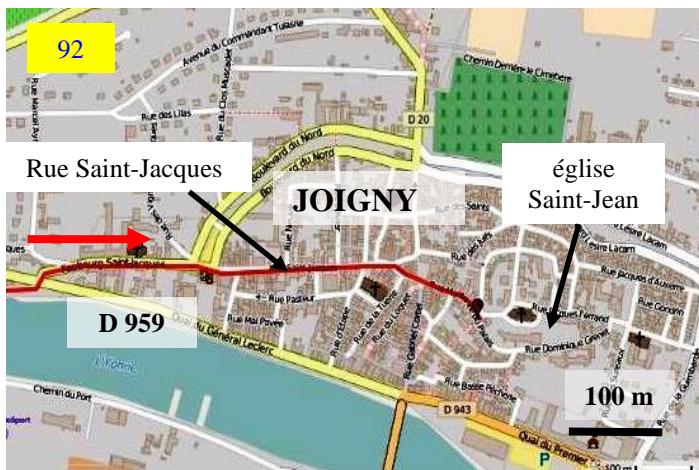
91

Poursuivre le **chemin de halage**, la dérivation de Joigny, jusqu'à atteindre **Épizy** qui dépend de la ville de Joigny, à environ 4 km. Emprunter le **Quai d'Épizy**.



92

Au **carrefour avec la D 959**, traverser vers la **Rue du Faubourg Saint-Jacques** qui remonte vers la droite pour devenir la **Rue Saint-Jacques**. À la **fourche**, **Place du Pilon** bifurquer légèrement à droite par la **Rue Montant au Palais**, jusqu'au porche de **l'église Saint-Jean** sur votre gauche.



172.4 km, JOIGNY, église Saint-Jean



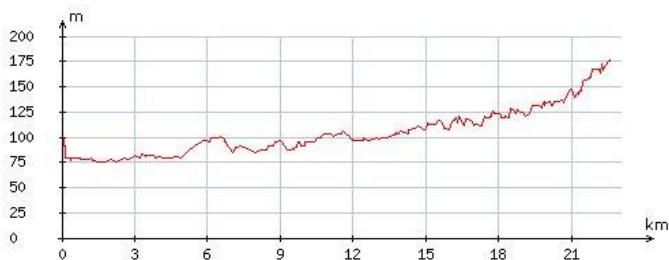


ÉTAPE 9, JOIGNY - CHARBUY (24,6 km)

SANTIAGO à 1 803,1 km

	km	Hébergement	Alimentation	DAB/Cash
Champlay, église	6,1	1	Boulangier	
Neuilly, église	4,8	1		
Guerchy, D 19/ av tilleuls/rue st-Jacques	3,0	2		1
Fleury-la-Vallée, D 176	3,7	1	TOUS	
Charbuy, église	7,0	1	TOUS	
TOTAL	24,6	6		1

Dénivelés



Dénivelé positif 162 m

Dénivelé négatif 103 m

Total 265 m

ÉTAPE 9, JOIGNY – CHARBUY

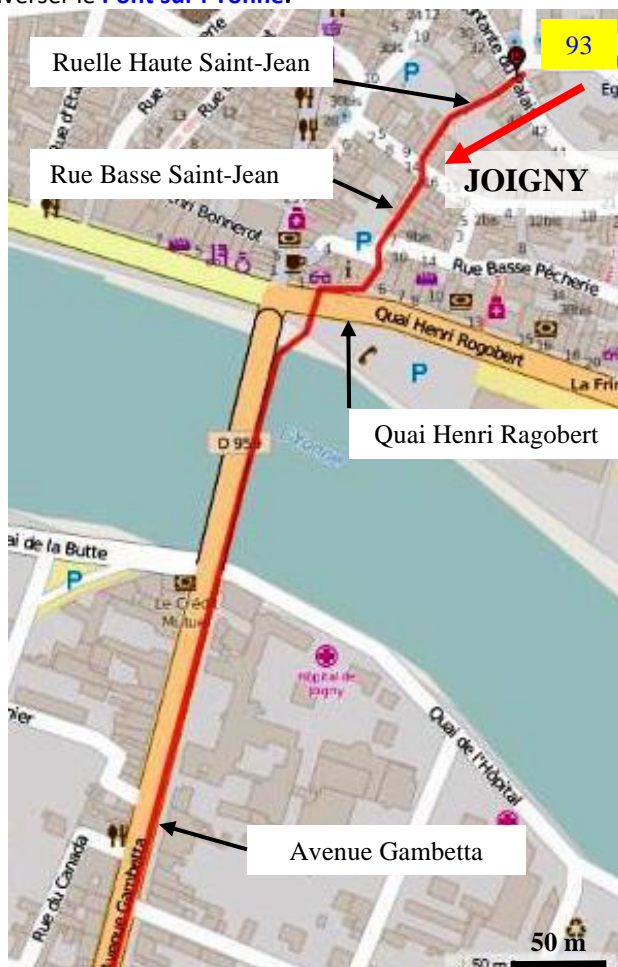
Plan général de l'étape



172.4 km, JOIGNY, église Saint-Jean

93

Sortir de l'église Saint-Jean et passer sous le porche en face pour descendre la ruelle Haute Saint-Jean qui débouche sur la Rue Haute des Chevaliers. De l'autre côté de la rue, en face à gauche, emprunter la Rue Basse Saint-Jean jusqu'à la Rue Basse Pêcherie. En face, gagner au fond à gauche par le passage étroit qui débouche sur le Quai Henri Ragobert. Traverser le Pont sur l'Yonne.



94

Suivre **l'avenue Gambetta** toujours tout droit. Au rond-point, 300 m après, continuer en face par **l'Avenue Charles De Gaulle** qui aboutit 300 m plus loin **Rue de la Gare**.

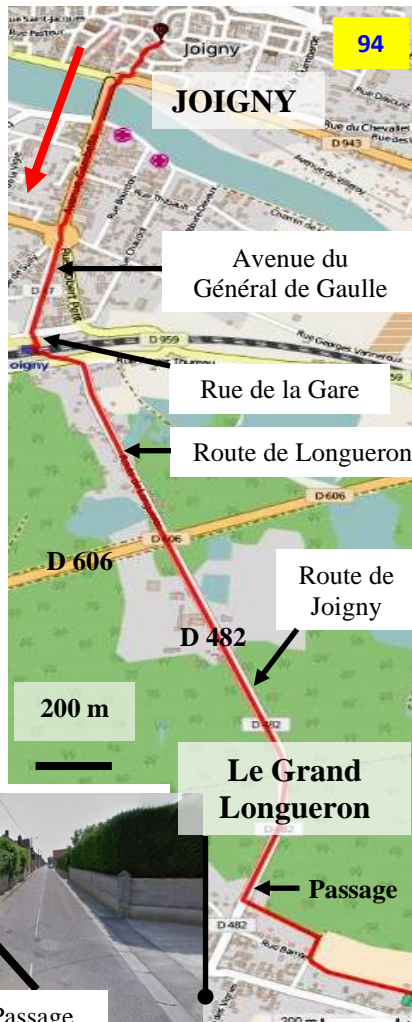
Au bout du parking, **passer sous la voie ferrée** en empruntant le passage piétons.

À la sortie du parking, franchir la route et aller vers la gauche.

De suite après, suivre à droite la **D 482** en direction de « **Le Grand Longueron** ».

À l'entrée du bourg, à la première maison sur la gauche, entrer dans le passage.

Au bout suivre le virage à **droite** et après 75 m repartir à **gauche par un autre chemin**.



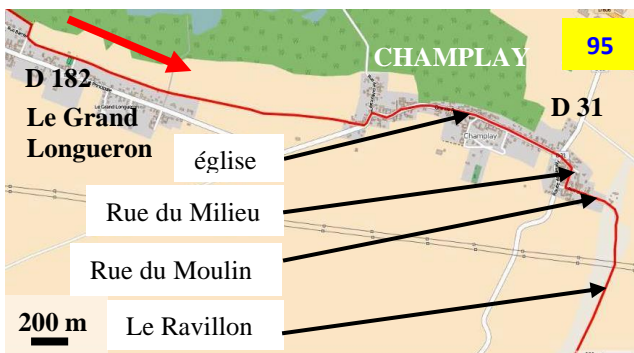


95

Poursuivre tout droit sur ce chemin pendant 2 km, entrée du village. À gauche, marcher **700 m sur la Grande Rue** jusqu'à **l'église Saint-Martin**.

178.5 km, CHAMPLAY, église Saint-Martin boulangerie

Aller de l'avant sur la **Grande Rue** jusqu'à la **D 31** que l'on traverse pour continuer **Rue des Grenouilles**. Filier dans la 2^{ème} à droite, la **Rue du Milieu** qui aboutit **Rue du Moulin**. L'emprunter à gauche et **sortir du village** sur la droite en longeant un rideau d'arbres qui cachent le ruisseau « **Le Ravillon** ».



96

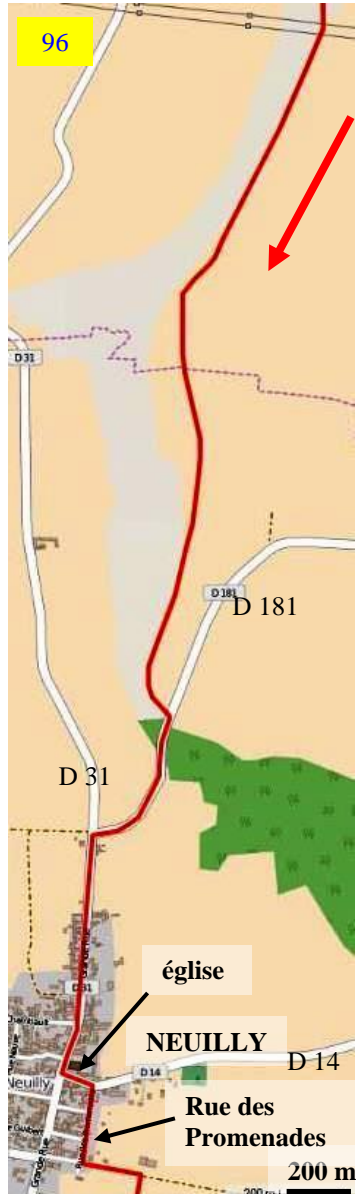
À la **fourche**

Bifurquer sur la droite sous les lignes à haute tension, et obliquer de nouveau à droite, en suivant les arbres jusqu'à la **D 181**

La suivre à droite pendant 2,2 km (environ 30 mn).

Passer sur le **petit pont** au-dessus du rû « **le Ravillon** ».

Progresser pendant 400 m, traverser un chemin et 50 m après, buter sur la **D 31** que l'on prend à gauche pour entrer dans la **Grande Rue de Neuilly** et apercevoir **l'église Notre-Dame de l'Assomption de Neuilly**.



183.3 km, NEUILLY, église Notre-Dame de l'Assomption **Aucun**
commerce alimentaire aucun hébergement

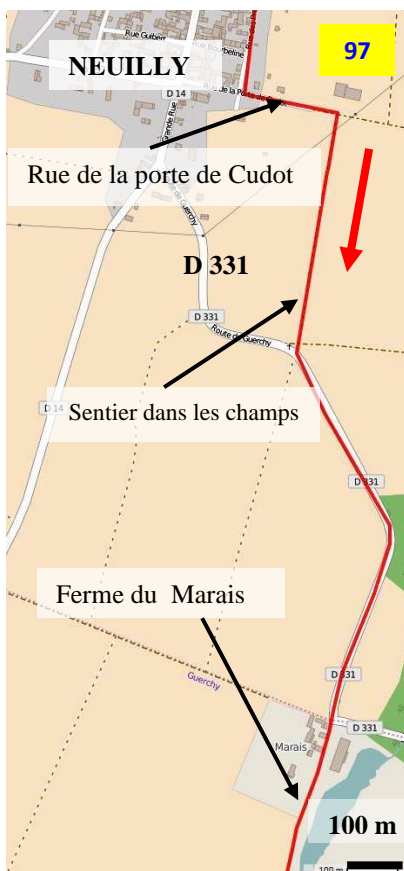
97 Après l'église, se diriger à gauche, **Rue du Parc** et ensuite à droite, **Rue des Promenades**.

Au bout, virer à gauche après 230 m dans la **Rue de la porte de Cudot**.

Marcher 180 m et s'engager à droite dans le **sentier jusqu'à la Croix Saint-Roch**.

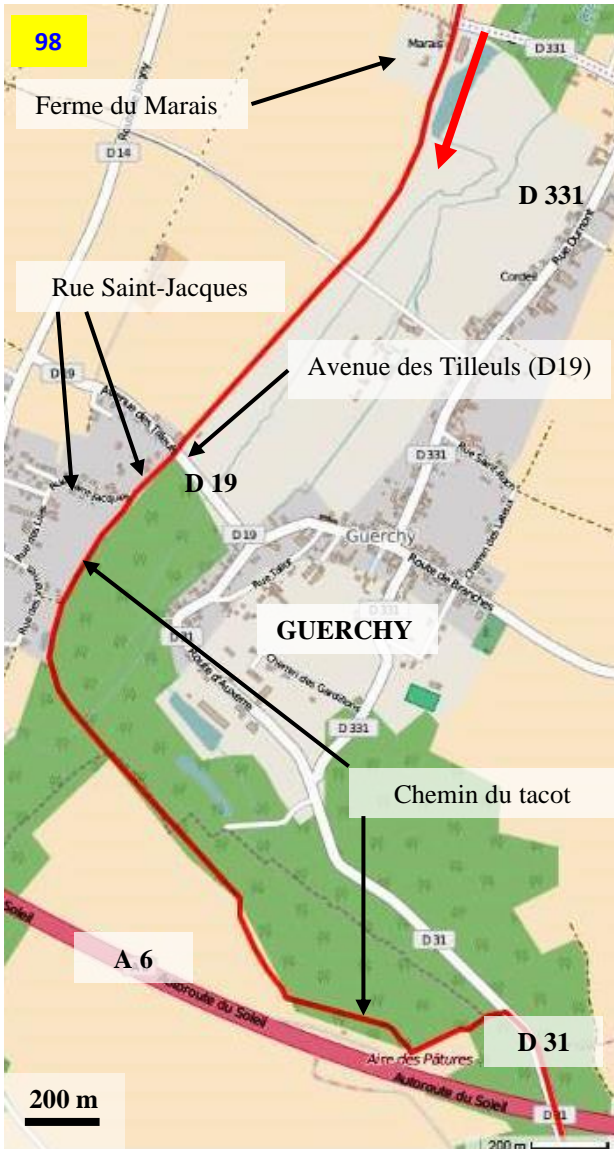
Traverser le terre-plein, progresser à gauche sur la **route D 331** jusqu'à la **ferme du Marais**.

Laisser la route partir à gauche et persévérer en face par le **Chemin du Marais**.



LEVÉE DE SOLEIL

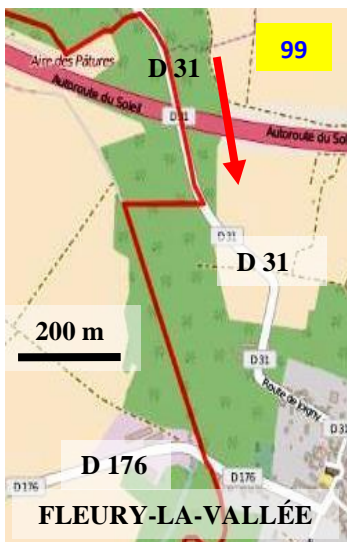




186.3 km, GUERCHY, croisement D 19/avenue des tilleuls/rue St Jacques : **Aucun commerce**

99 Traverser la **Rue Saint-Jacques**.

Le chemin prend le nom de **Chemin du Tacot**. Il va proche de l'autoroute derrière l'aire de repos. Retrouver la **D 31** que l'on suit à droite vers le **tunnel sous l'A6**. À sa sortie, à 200 m aller à droite sur la **petite route** qui part dans les bois. Au bout, emprunter le chemin à gauche et atteindre la **D 176** à l'entrée du bourg de **Fleury-la-Vallée**.



190 km, FLEURY-LA-VALLÉE, D 176 (à 200 m du cimetière) : **Commerces**

99 bis Traverser et au bout, suivre à droite le chemin en bordure de bois, jusqu'à la **Route de Poilly**. La prendre à droite et de suite à gauche par le **chemin herbeux**. À 100 m, poursuivre à droite jusqu'à la **Route d'Orléans** à la sortie des bois pour tracer en face entre champs et forêt. On traverse la **Route de Bleury**, et continue Sud/Sud-Est sur 1500 m soit environ 20 min.



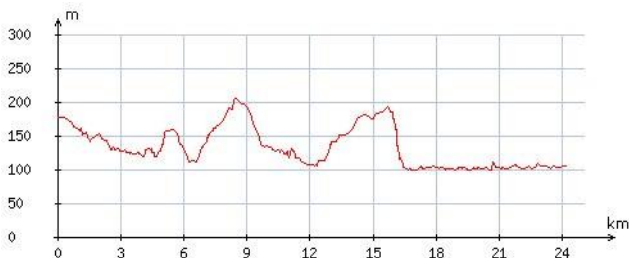


ÉTAPE 10, CHARBUY – VINCELLES (23,1 km)

SANTIAGO à 1778,5 km

	km	Hébergement	Alimentation	DAB/Cash
St-Georges-sur-Baulche, feu tricolore D 158	6,7	1	TOUS	4
Auxerre, Cathédrale	3,3	6	TOUS	24
Vaux, Église	5,3	1	TOUS	
Champs-s/Yonne, Église	2,7		TOUS	
Escolives		1		
Vincelles, pont de Vincelottes	5,1	4	TOUS	1
TOTAL	23,1	13		29

Dénivelés




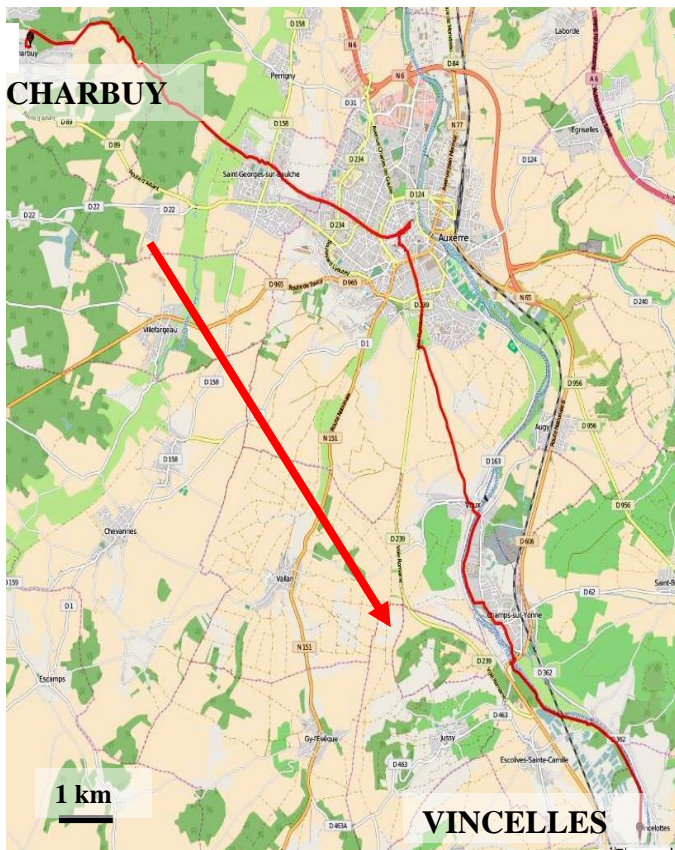
Dénivelé positif 270 m

Dénivelé négatif 320 m

Total 590 m

ÉTAPE 10, CHARBUY – VINCELLES

Plan général de l'étape



196.9 km, CHARBUY, église Saint-Médard

101

Après la visite de l'église Saint-Médard, faire demi-tour vers la **Rue des Écoles** et reprendre sur la droite jusqu'au carrefour.

Filer en face par la **Rue de la Mairie**.

Passer devant le **cimetière** et s'enfiler dans le premier **chemin à droite sur 1 km**.

Au bout du chemin, partir à gauche et emprunter la route sur 400 m jusqu'à une **fourche** que l'on prend à droite jusqu'à la **prochaine intersection** à 800 m.

Ne pas emprunter le chemin de gauche dans la forêt, ni à la fourche, celui de droite qui part dans les champs

Continuer en face sur 50 m, tourner à gauche en **angle droit**.

Le suivre sur 110 m et ensuite aller à droite en bordure d'étang.

Laisser la route qui part plein champ à droite. Continuer en face sur la route et **pénétrer dans les bois**.



102

Après 300 m, dans le virage, prendre le 1^{er} chemin à droite.

Le suivre sur 1,3 km en ignorant les chemins de droite et gauche. À la barrière, prendre la route en face.

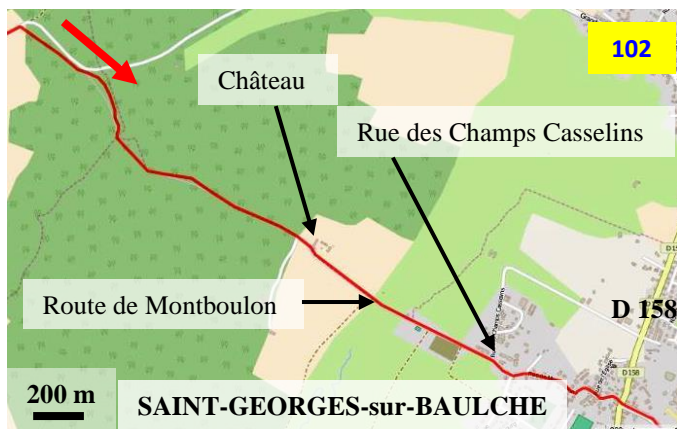
Laisser la route à droite puis le château sur votre gauche pour arriver au **pont sur la Baulche**, 500 m plus loin.

Vous êtes sur la **Route de Montboulon** pendant 600 m, jusqu'au carrefour avec la **Rue des Champs Casselins** qui arrive de gauche.

La **Rue de Montboulon** s'offre à vous.

Aller jusqu'au croisement avec la **D 158**.

Vous êtes à **Saint-Georges-sur-Baulche**.

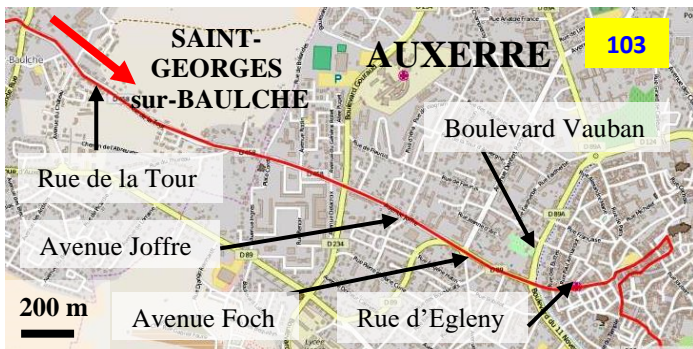


203.6 km SAINT-GEORGES-SUR-BAULCHE, feu tricolore D 158 :

Tous commerces de proximité

103

Au croisement avec la **Grande Rue (D 158)**, passer de l'autre côté et suivre la **Rue de la Tour, D 458**. Elle se continue par **les Avenues Weygand, Joffre** puis **Foch**. Traverser le **Boulevard Vauban** et progresser par la **Rue d'Egleny, la place Robillard** et la **Rue de Paris** à gauche, puis à droite jusqu'à la **Place des Cordeliers**. La prendre à droite. Elle se prolonge par la **Rue Fourier** (80 m) puis par la **Place Saint-Étienne** et la **Cathédrale** dont on arrive au pied.



206.9 km, AUXERRE, Cathédrale Saint-Etienne : Tous commerces



104

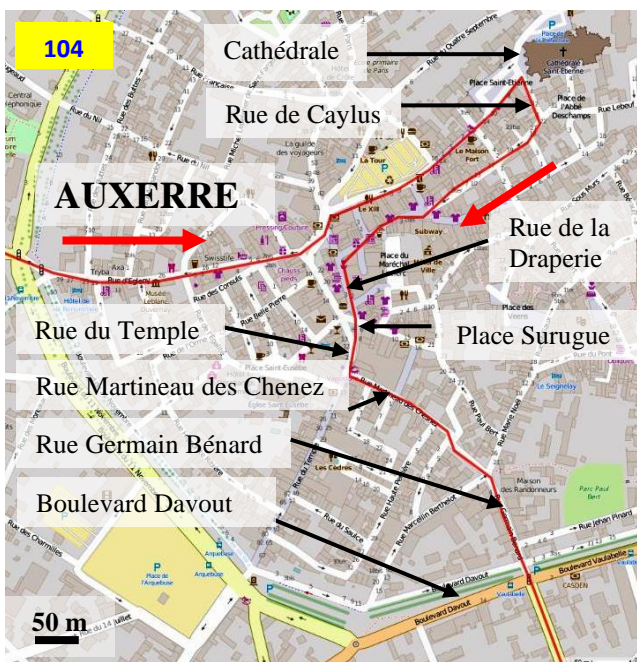
En sortie de la Cathédrale, pour rejoindre le **chemin jacquaire**, se diriger à gauche par la **Rue de Caylus**, puis à droite par la **Rue Philibert Roux** qui aboutit à la **Place de l'Hôtel de Ville**.

La franchir et se diriger en face par la **Rue de la Place de l'Hôtel de Ville** qui devient **Rue de l'Horloge** et aboutit à la **Rue de la Draperie** que l'on prend à gauche.

Elle aboutit à son tour sur la petite **place Surugue**, si conviviale, et sur la **Rue Paul Bert**.

La laisser pour la **Rue du Temple** en face et 25 m plus loin, tourner à gauche dans la **Rue Martineau des Chesnez**. Elle devient **Place Saint-Mamert**.

Prendre sur la droite la **Rue Germain Bénard** jusqu'au **Boulevard Davout**.



105

Traverser les **Boulevards, Davout** et **Vaullabelle**.

La **Rue Bénard** devient **Rue Louis Richard, D 239**, ancienne **voie romaine**, que l'on suit jusqu'à laisser la **Rue des Carrières** à 800 m que l'on laisse sur la gauche.

Continuer et remonter la **Voie Romaine**, ignorer le **Boulevard des Pyrénées** sur la gauche. 100 m plus loin, à hauteur du passage piéton, monter sur le talus à gauche puis suivre à droite le cheminement parallèle à la D 239.

Contourner le terrain de football puis tourner à droite jusqu'à la **Rue des Griottes**."




106

Prendre en face la petite route sur 2 km.

Ignorer le chemin qui part à gauche, continuer tout droit et après 700 m descendre vers la ville.

Remarquer le petit saint Jacques en bas de la descente à droite. En fait c'est un Compagnon du Tour de France sur le Chemin de Saint-Jacques de Compostelle, reconnaissable à ses outils, équerre et compas. En haut et à gauche, l'Étoile qui le guide.

Trouver la Rue de Vallan à gauche pour arriver à l'Église de Vaux.



212.2 km, VAUX, église Saint-Loup : Tous commerces de proximité

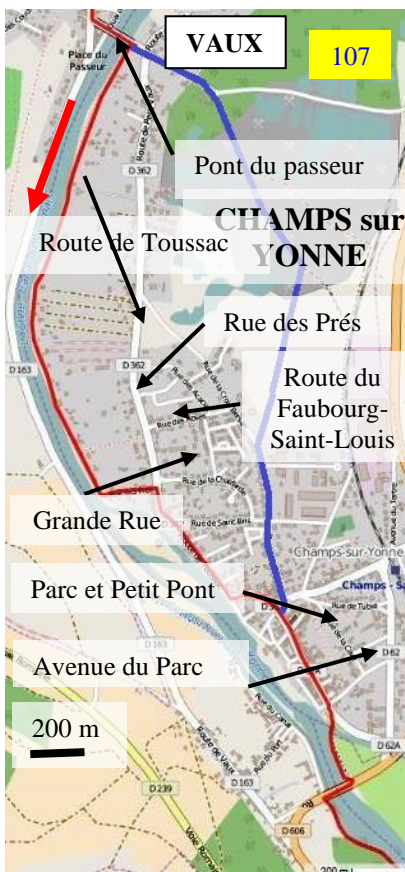
107

Place de l'église, prendre la **Grande Rue (D 163)** à droite et au bout de 100 m

suivre la 2^{ème} à gauche le **Pont sur l'Yonne** l'escalier à droite et s pendant 1,6 km.

Tracé bleu : En cas d'inondation ou pour les commerces, à la **sortie du pont**, aller tout droit, suivre les balises GR (blanc et rouge avec coquille) jusqu'à la **place St Louis** pour retrouver le balisage jacquaire.

Pour entrer en ville de Champs-sur-Yonne, partir à gauche par la **Rue des Prés**. La première à droite est la **Route de Toussac (D 382)** que l'on suit sur 450 m avant de tourner à gauche par la **Route de Saint-Louis** et poursuivre



214.9 km, CHAMPS-sur-YONNE, église Notre-Dame sur Liesse:
Tous commerces de proximité mais pas d'hébergement

Continuer sur **la Grande Rue**. Aller en face par **l'Avenue du Parc** et arrivé à la **fourche**, bifurquer dans la branche de droite. **Entrer dans le petit parc** et vers le **Petit Pont**.



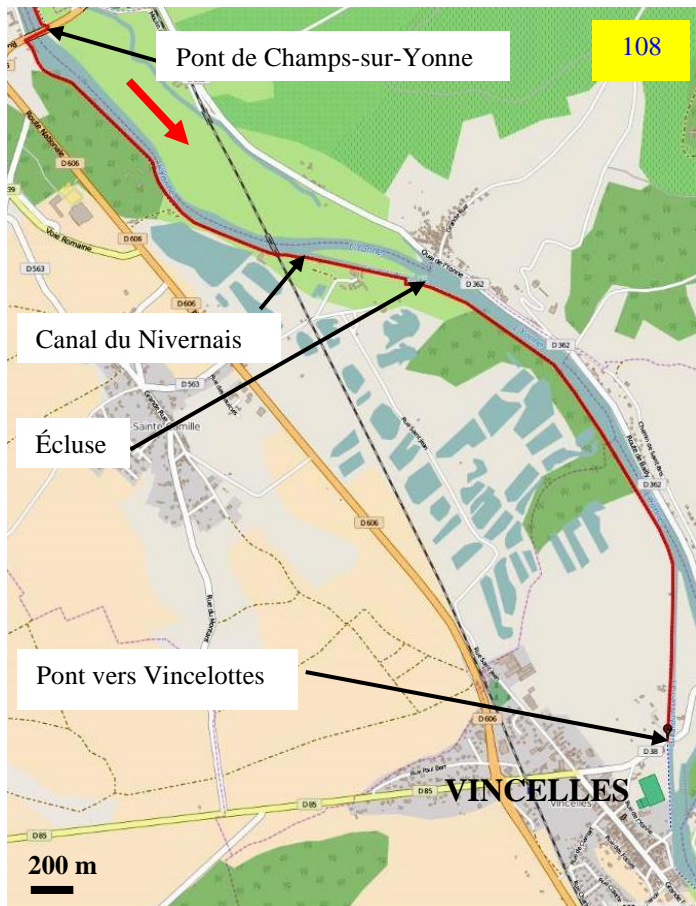
Il nous mène en diagonale à la **D 606**.
Prudence pour la traverser.

Emprunter le **Pont sur l'Yonne** à droite et en sortir sur la gauche.

108

À la **sortie du Pont**, virer de suite à gauche sur le **Chemin de halage**. Passer en dessous du **Pont de chemin de fer** et marcher jusqu'à **l'écluse**. Rester sur le même côté après l'écluse.

Le chemin prend alors le nom de **Voie Verte du canal du Nivernais** puisqu'il va le longer jusqu'au **pont de Vincelottes**.



220 km, VINCELLES, pont de Vincelottes sur le Canal du Nivernais **Commerces de proximité**



ÉTAPE 11, VINCELLES – LAC SAUVIN (23,1 km)

SANTIAGO à 1 755,4 km

	km	hébergements	Alimentation	DAB/Cash
Cravant, Pont Canal / D 606	4,8	1	TOUS	1
Sainte-Pallaye, Mairie	4,3	1		
Sery, Grande Rue/rue de Bessy	3,7			
Signal du Monts Meluches (Arcy-sur-Cure)	8,4			
Lac Sauvvin, chapelle Sainte-Reine	1,9	1		
Totaux	23,1	3		1

Dénivelés



Dénivelé positif 337 m

Dénivelé négatif 228 m

Total 565 m

ÉTAPE 11, VINCELLES – LAC SAUVIN

Plan général de l'étape

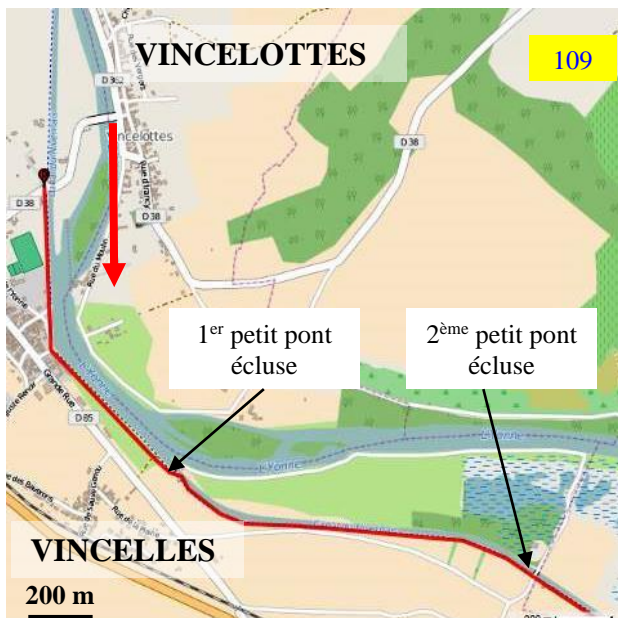


220 km, VINCELLES, pont de Vincelottes sur le Canal du Nivernais

109

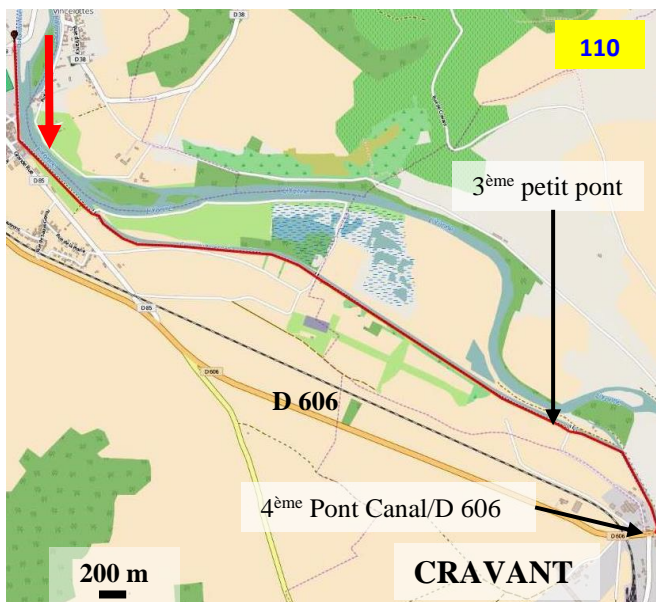
Marcher pendant 1 km le long du **Canal du Nivernais** jusqu'à une **Écluse** et le **1^{er} petit pont** On poursuit sur le même chemin de halage.

Encore 1,3 km et l'on arrive **au 2^{ème} petit pont** sur le canal et à la **2^{ème} écluse**.



110

Après 1,6 km arriver au **3^{ème} pont**, mais **sans écluse** cette fois, puis continuer 800 m jusqu'au **4^{ème} pont**.



224,8 km, **CRAVANT, Pont Canal / D 606**

Boulangerie, Boucherie, café-restaurant

L'Association Yonne-Compostelle propose une variante de Cravant à Lac Sauvin, qui passe par Accolay et Saint-Moré. Vous la trouverez pages 236 à 238.



Le chemin vu du **4^{ème} pont (D 606)**

111


Passer sous la **D 606** et continuer sur le **chemin de halage, Voie Verte du Canal du Nivernais**.

Passer une **1^{ère} écluse** et poursuivre jusqu'au **pont de chemin de fer** que l'on emprunte pour traverser.

Descendre et tourner à gauche afin de **passer dessous le pont** et de continuer sur la **Voie verte**.

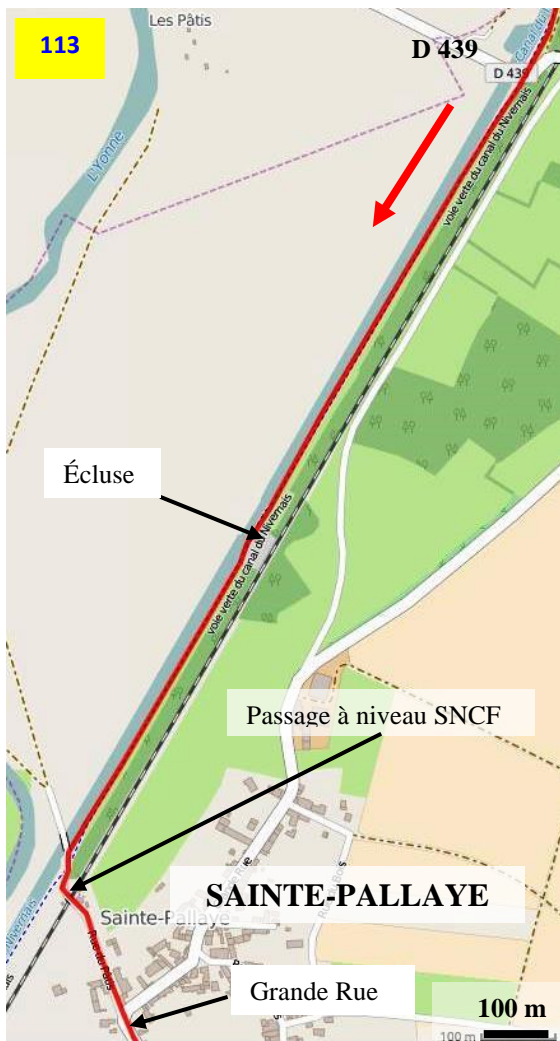


112 Suivre le canal jusqu'à une **2ème écluse** et poursuivre sur 700 m jusqu'au **prochain pont**. Traverser la **D 439**.



113

Après une **nouvelle écluse**, monter vers le **pont** et redescendre à gauche pour traverser le **passage à niveau SNCF**. Entrer dans le village par la **Rue du Pâtis**. Au croisement continuer en face par la **Grande Rue**.



229.1 km, SAINTE-PALLAYE, Mairie **Aucun commerce**

114

En face, passer le château. Après le panneau de **sortie de Sainte-Pallaye**, à la **fourche**, prendre la branche de gauche que suit une ligne électrique et laisser la **D 39** filer à droite vers **Prégilbert**.

Continuer **tout droit pendant 2 km** (1/2 heure environ), ignorer les chemins de part et d'autre, jusqu'à entrer dans un bois. Poursuivre sur ce chemin toujours tout droit jusqu'à ce qu'un chemin transversal arrive de la gauche. Descendre vers Sery et entrer dans la ville par la **Grande Rue** jusqu'au croisement.

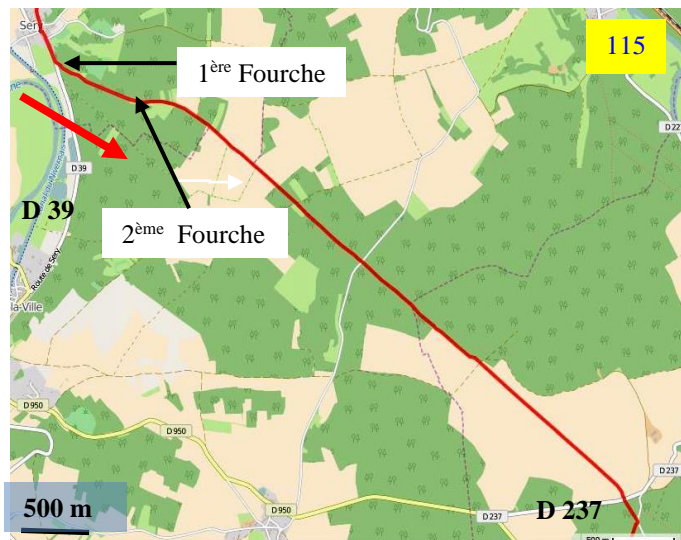
232,8 km, SERY, Rue Grande/ Rue de Bessy **Boulangerie et épiceries à 2 km à Mailly-la-Ville**



115

Plus loin à 100 m, continuer sur la gauche par la **Rue De Mailly-la-Ville (D 39)**. Après 250 m, à la fourche, monter à gauche.

À la fourche suivante, à 500 m prendre à gauche de nouveau et filer sur l'ancienne **Voie Romaine** pendant 4,8 km jusqu'à la aboutir à la **D 237**.



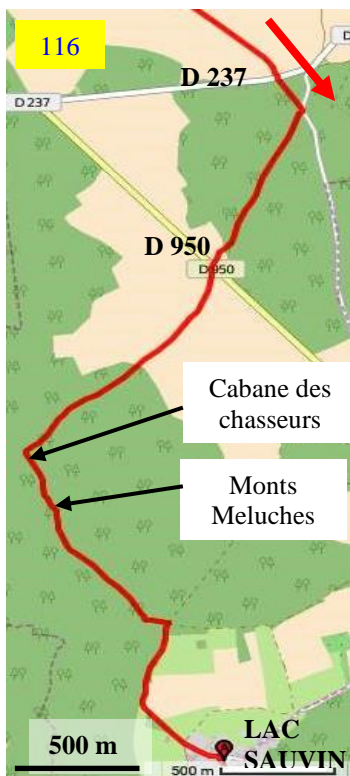
116

Traverser la **D 237** et au croisement suivant. Ignorer la route en face pour **prendre le chemin sur la droite**.

Après 200 m, à la **fourche**, continuer par la branche de gauche pour gagner 700 m plus loin, la **D 950**.

La traverser puis monter dans les bois jusqu'à la **Cabane de Chasseurs sur la gauche**, 1,3 km plus loin.

Se diriger ensuite à gauche sur 200 m vers le **signal des monts Meluches**.



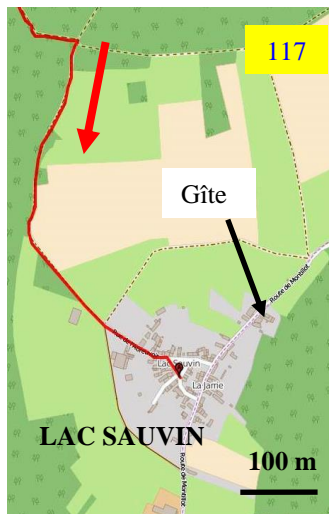
241.2 ARCY-SUR-CURE, Signal des monts Meluches **Aucun commerce ni hébergement**

Descendre, ignorer les chemins de droite et de gauche et après 900 m, tourner à droite jusqu'au chemin transversal, 500 m plus loin. Se rendre à gauche vers **Lac Sauvín**.

117

Entrer dans le **hameau de Lac Sauvín**, commune d'Arcy-sur-Cure, par la **Rue de l'Abreuvoir** et ensuite la **Rue des Écoles** à droite vers la **Route de Montillot**. Gîte sur la gauche.

243 km LAC SAUVIN, chapelle Sainte-Reine



Gîte de LAC SAUVIN

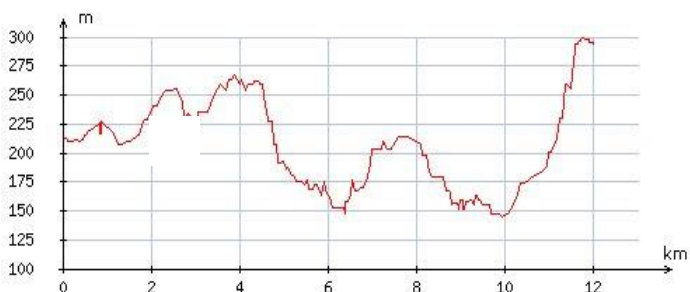


ÉTAPE 12 - ARCY-sur-CURE (LAC SAUVIN) –
VÉZELAY (12 km)

SANTIAGO à 1 732,3 km

	km	Hébergement	Alimentation	DAB/Cash
Blannay, croix des Hérodats	4,2			
Montillot (Vaudonjon-les-bas)	1,9	1		
Asquins, Église	3,5	3	Bar / Pain	Le Bar fait le change
Vézelay, Basilique	2,4	10	TOUS	0
Total	12,0	14		0

Dénivelés



Dénivelé positif 335 m

Dénivelé négatif 253 m

Total 588 m

Étape 12, ARCY-sur-CURE (LAC SAUVIN) – VÉZELAY

Plan général de l'étape



VITRAIL D'ASQUINS
SAINT JACQUES
LE MAJEUR



243 km, LAC SAUVIN - chapelle Sainte-Reine

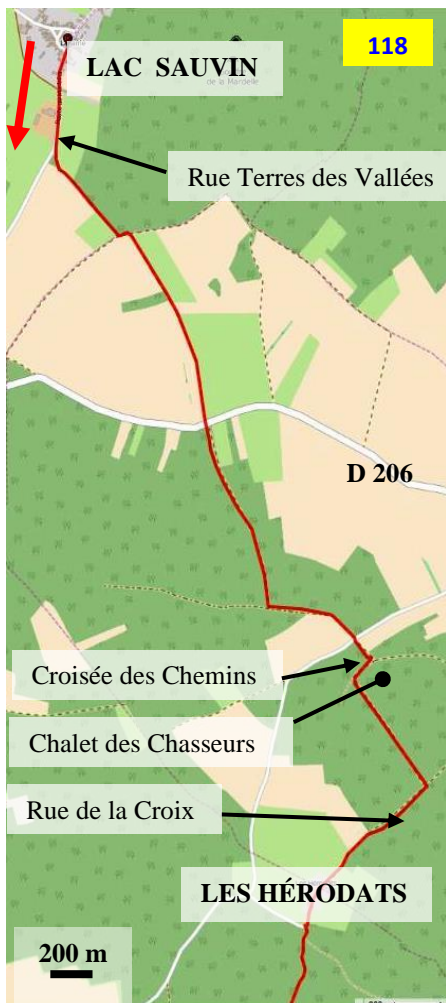
118

Sortir du village par la **Route de Montillot** (plein sud) qui change de nom pour **Terres des Vallées**. Plus loin, à la **fourche** (400 m) s'engager dans le 1^{er} chemin à gauche.

Après 500 m (5 min), entrer dans le chemin de gauche et après 40 m immédiatement dans celui de droite.

Suivre le chemin pendant 900 m (10 min) jusqu'à la **D 206**. La traverser, entrer dans le bois et marcher de nouveau 900 m (10 min) avant de **buter sur une petite route transversale**.

Traverser et 100 m plus loin, partir à droite sur 100 m.



Le **chalet des chasseurs** est ouvert à tous.

Continuer à gauche, jusqu'au chemin transversal à 500 m.

Tourner à droite. Vous êtes sur la **Rue de la Croix** qui conduit au **Hameau des Hérodats** à 600 m.

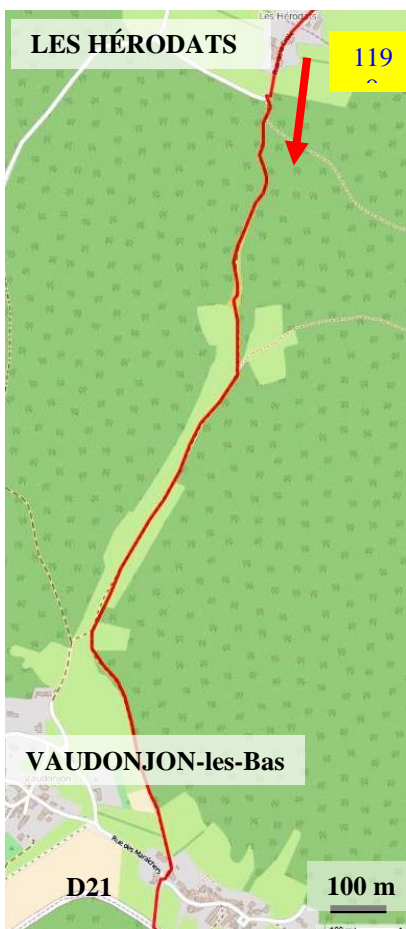
247,2 km, BLANNAY, Croix au hameau des Hérodats Ni commerces ni hébergement

119

Traverser le hameau et sortir par la **Rue de la Croix**.
Point d'eau sur la gauche.

À son extrémité, s'engager tout droit dans la descente.

La « Colline Éternelle » est en vue. Montjoie ! Après 500 m, à la **fourche**, rester sur le chemin de gauche et longer le bois jusqu'au **Hameau de Vaudonjon** et la **Rue des Maraîchers**.



249,1 km, MONTILLOT, Vaudonjon-les-bas Rue des maraîchers
Ni commerces ni hébergement

120

Gagner la **D 21**. À 100 m, tourner à gauche, puis 150 m plus loin, à droite.

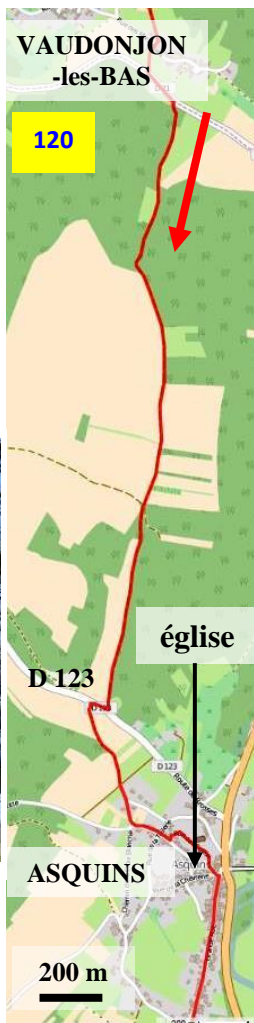
Après 1,6 km, au carrefour, continuer par la route en face, sur 800 m.

À la **D 123**, prendre à droite, puis, devant la grande **Croix Rouge**, à gauche, pour gagner droit devant la grande **Croix Blanche** à 500 m. Tourner à gauche.

Passer la **Rue de la Tuilerie** et entrer dans la **Rue des Sœurs** qui conduit à l'**église d'Asquins**.



Église
Saint-Jacques-le-Majeur
d'ASQUINS



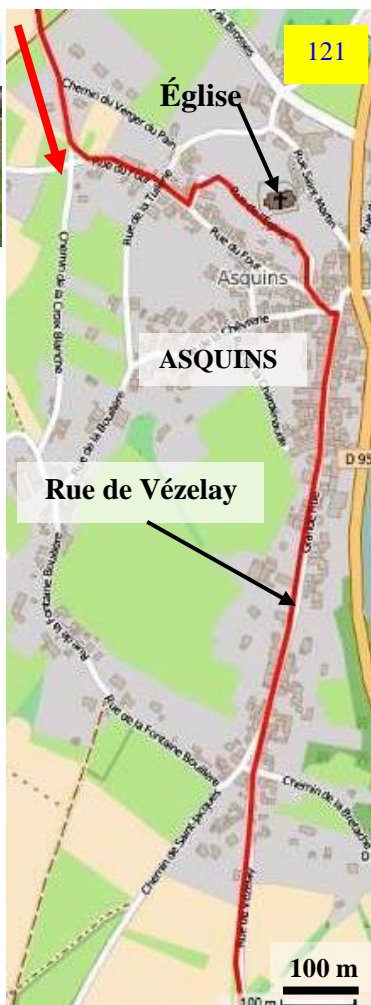
252,6 km, ASQUINS, église Saint-Jacques Bar (Pain et Déjeuner)

121 En repartant de l'église d'Asquins persévérer en continuant dans la même direction qu'en arrivant par la **Rue des Sœurs**, qui change de nom pour **Rue de l'église**.

On emprunte pendant 25 m la **Rue du Four**, puis celle de la **Chèvrerie** sur 20 m pour arriver sur la **Grande Rue** que l'on prend à droite jusqu'à la **fourche** à 500 m.



Église d'Asquins



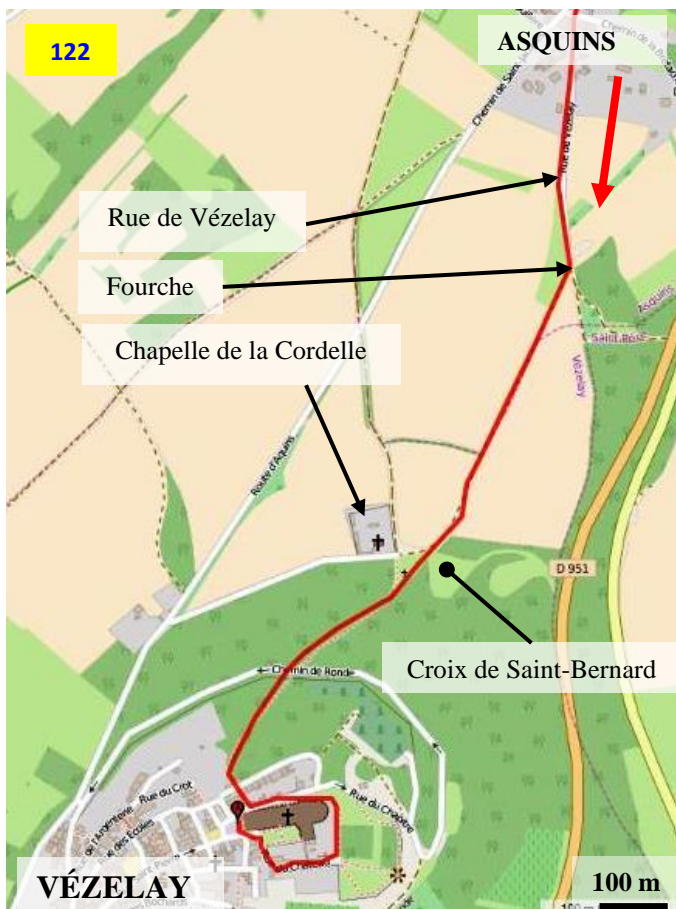
122

Monter la **Rue de Vézelay** sur la gauche. À la fourche 360 m plus loin, bifurquer sur le **chemin de droite**.

Il débouche aux « **champs de la Cordelle** » 430 m plus loin.


À droite à 60 m la **Chapelle de la Cordelle** que **tout pèlerin de Saint-Jacques se doit de saluer**.

Revenir sur vos pas et reprendre le chemin en montant devant la **Croix de Saint-Bernard**.





CHAPPELLE DE LA CORDELLE



CROIX SAINT-BERNARD



PORTE SAINTE-CROIX

123

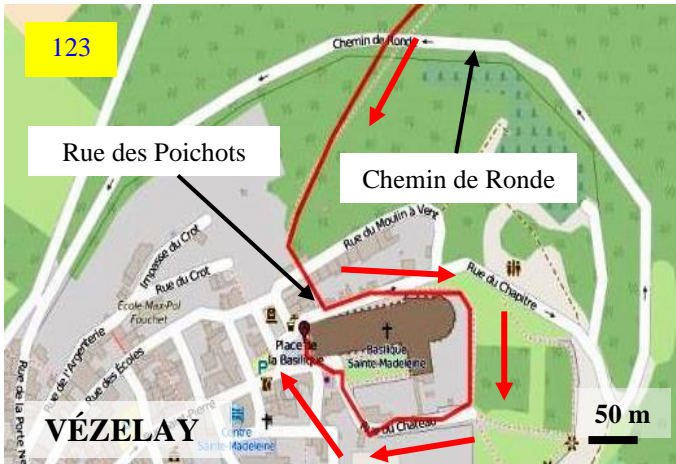
Monter le chemin en **pente raide** en face de vous.

Vous êtes au lieu-dit « **Porte Sainte-Croix de Vézelay** ».

Partir à droite et à la petite route du **Chemin de Ronde**, continuer en face avant d'obliquer légèrement à gauche. On débouche **Rue du Moulin à Vent**.

Monter en face vers la **Rue des Poichots**, jusqu'à la **Rue du Chapitre**.

Tourner à gauche au pied de la Basilique. Ne pas aller au parvis directement mais faire le tour de la basilique dans le sens traditionnel, le sens des aiguilles d'une montre, sens solaire apparent, celui des initiés qui la contournent par la gauche.




255 km, VEZELAY, basilique « La Madeleine » ... Montjoie ... !

Tous commerces

« **Montjoie** ! Saint Denis ! » est un **cri d'armes** ou **cri de guerre** utilisé par les **armées des rois de France**, en particulier celles des Capétiens. Il associe le terme de « **montjoie** », au sens de « bannière de l'armée royale », à une référence à saint Denis, patron des rois de France.

LA BASILIQUE – SAINTE-MADELEINE DE VÉZELAY



POINTS D'INTÉRÊTS

ÉTAPE 1, PARIS NOTRE-DAME - MONTGERON

0,0 km, PARIS 4^{ème} arrondissement, Cathédrale Notre-Dame de Paris vers la Tour Saint-Jacques

La Cathédrale date de 1163. Ses fondations reposent sur des piliers qui sont des troncs d'arbres ainsi que sur des fagots immergés.

Faire tamponner sa credential avec le tampon sec de la Cathédrale au 10 rue du Cloître Notre-Dame. Sortir et sur la place, se mettre sur le point zéro, départ de toutes les Routes de France.



*La Préfecture de Ponce, vestige du Palais de la Cité, demeure du roi depuis le IV^e siècle, devint prison vers le XIV^e siècle. On peut voir les impacts de balles de la **Libération de 1944** sur les murs des bâtiments dans laquelle les FFI (Résistants) s'étaient barricadés.*

La Sainte-Chapelle (1248) protégée à l'intérieur du Palais de la Conciergerie, et son architecture exceptionnelle due à Pierre de Montreuil, sont un écrin qui protège la couronne d'épines du Christ. Sur le toit : Saint-Michel Archange.



L'Horloge est contre le mur de l'autre côté de la rue, adossée à la Conciergerie, à l'angle du Boulevard du Palais et du quai de la Cité, date de 1371.



Plusieurs fois restaurée par la suite, la dernière étant en 1851. Elle est hors d'usage dorénavant.

La credencial est à faire tamponner au bar « Café-livre » à la sortie du parc, Rue Saint-Martin. Mais pas trop tôt ou la veille.

0,8 km PARIS 4^{ème} arrondissement Tour Saint-Jacques vers la Porte de Charenton



La Tour Saint-Jacques, lieu de départ de Paris des pèlerins vers Saint-Jacques de-Compostelle, ne se visite pas. Elle est dans le premier square de Paris, ouvert en 1856 pour les enfants. Récemment restaurée, elle a été construite en 1523. Haute de 62 m, elle est le seul vestige de l'église Saint-Jacques de la Boucherie. Les **Quatre Évangélistes** sont aux 4 coins en haut de la Tour : l'Aigle de Jean, Mathieu l'Homme, Luc le Taureau et Marc le Lion.



L'Hôtel de Ville: situé place de Grève, fut acheté par Étienne Marcel en 1357. Reconstitué plusieurs fois, l'actuel date de 1882. La façade comporte 80 statues de français célèbres. Les maréchaux napoléoniens se situent sur les côtés.

L'église Saint-Gervais du nom de la dédicace du saint de cette église. Ses orgues sont réputés dans le monde entier.



Noter sur la droite de l'église la « **Maison des Compagnons du Devoir et du Tour de France** ».

C'est la Grande École des hommes de métier en compagnonnage.

Une visite sera très certainement enrichissante.



L'Hôtel de Sens sur votre gauche, siège de l'Archevêque de Sens à Paris (au XV^e siècle). Angle de la rue de l'Hôtel de Ville et de la rue du figuier.

À l'angle de la Rue du Petit musc : noter la façade sur votre gauche : **l'hôtel Fieubert**.



À la **passerelle Mornay**, du bord du **canal Saint-Martin** et du **port de l'Arsenal**, en regardant à gauche, on voit la **colonne de la Bastille**, colonne de la Liberté, avec son fameux Génie à son sommet. Elle commémore l'insurrection de 1830 et les 504 victimes inscrites sur son fût. Elle trône au centre de la place, face à l'opéra du même nom.



Le canal y devient souterrain, jusqu'à la hauteur du bassin de la Villette dans le 19^{ème} Arrondissement au nord de Paris, et du canal de l'Ourcq.



La coulée verte surplombe les rues de Paris. Elle vous conduit en hauteur et loin du bruit sur presque 2 km entre fleurs et arbustes jusqu'au « gnomon » qui permet de calculer l'heure exacte au soleil.

Noter la phrase qui y est inscrite :

LE TEMPS PASSE, PASSE LE BIEN.

7,6 km, CHARENTON-LE-PONT, angle Rues de Paris et Victor Hugo

La ville située au confluent de la Seine et de la Marne, doit son nom aux ponts sur ces deux fleuves, dont les plus anciens connus datent du VII^e siècle. La ville a vocation de communication, car après les voies fluviales, elle est devenue lieu de croisement du chemin de fer et des autoroutes. C'était le point d'entrée de Paris pour les envahisseurs, dès 865 avec les Vikings venus par la Champagne et la Bourgogne, puis les Anglais et après eux les protestants, les troupes wutembourgeoises et autrichiennes. En 1815, afin d'arrêter la marche des troupes, le pont fut détruit. Le pont actuel est le 18^{ème} ouvrage depuis celui du VII^e siècle.

L'aristocratie de Paris, attirée par la beauté du site, y construisit résidences et châteaux.

Les barriques de vin étaient déchargées des barges sur les berges pour les marchands des Magasins Généraux de Bercy.



Le canal Saint-Maurice était à l'emplacement occupé actuellement par l'autoroute de l'Est (A4).

Le bois de Vincennes a été annexé en 1929 par la ville de Paris.

8,5 km, ALFORTVILLE, passerelle

Alfortville fut séparée de Maisons-Alfort par la construction de la voie ferrée du Paris-Lyon-Marseille. Le seul lieu de passage entre les deux communautés, restant la gare « maisonnaise ».

Alfortville s'est développée beaucoup plus rapidement que Maisons et sa large plaine aux terres peu fertiles sont souvent inondées par la Seine et la Marne qui se rejoignent à la pointe nord de son territoire.



Un pont la relie depuis 1829 à Ivry.

En 1863, un barrage est construit au **Port à l'Anglais**, sur les communes de Vitry-sur-Seine et de Maisons.

Chinagora : Construit en 1992 au confluent de la Seine et de la Marne, ce complexe a longtemps été abandonné. La crise est passée et avec la réouverture, ce coin de Chine à Paris est de nouveau actif.



14,9 km, CHOISY-LE-ROI, pont :

Première trace de la ville en 52 avant JC avec une bataille de Jules César.

Louis XV vient y habiter pour chasser et **Choisy devient Choisy-le-Roi** en 1739. Avec Paris, c'est la seule commune qui soit de part et d'autre de la Seine.

La faïence « Boulenger » de 1804 à 1938, sera la principale industrie locale avec la **tuilerie** et la **cristallerie**, avant de disparaître progressivement avec l'urbanisation.

L'ancienne gare de la Compagnie des Chemins de Fer d'Orléans est décorée de ces faïences.

Rouget de l'Isle y mourut en juin 1836, et en son hommage **l'église est la seule de France à sonner la Marseillaise à midi.**



19,9 km, VILLENEUVE-SAINT-GEORGES, Gare SNCF

Au confluent Yerres et Seine, les hommes du paléolithique et du néolithique y ont vécu.

La ville devient Villeneuve-Saint-Georges vers le X^e siècle.

Henri IV, Catherine de Médicis et Mme de Sévigné y habitèrent.

Du moulin du Moyen Âge, il ne reste que les vannes et le déversoir

L'église Saint-Georges (XVI^e et XVII^e siècles).

En 1845 avec l'expansion du **train**, la viticulture et l'agriculture disparaissent.

La ville a le plus grand Centre de triage ferroviaire d'Europe., ce qui lui valut d'être bombardée durant toute la seconde guerre mondiale.

Le fort de Villeneuve-Saint-Georges, devenu Caserne de Pompiers ne se visite que lors de la journée du patrimoine.

Il est devenu l'École de Formation des Sapeurs-Pompiers de Paris.



Le parking de la gare qu'emprunte le chemin.

Cette portion du chemin à la limite de la commune de Villeneuve-Saint-Georges n'est pas entretenue et fait penser à un dépôt ou puant.

22 km, CROSNE, Mairie

La ville de Crosne sur la voie romaine d'Auxerre au Havre était donc commerçante. Elle apparaît en 1234.

La viticulture y fut progressivement remplacée par de petites usines puis avec l'urbanisation, Crosne devint **ville de banlieue résidentielle**.

L'Yerres se traversait autrefois par un gué au moulin de Senlis.

Place Saint-Eutrope, l'église Notre-Dame de l'Assomption, construite aux XII^e et XIII^e siècles est classée.



Nicolas Boileau (1636-1711) y a passé son enfance.



La commune accueillit au début du XIX^e siècle une cohorte de la Légion d'honneur lors de sa création. Cette division administrative et territoriale de la France, visait à organiser l'Ordre de la Légion d'Honneur sur l'ensemble du territoire de la 1^{ère} République Française puis du 1^{er} Empire.

Le Parc Anatole France et de nombreux autres parcs sont en **bordure de l'Yerres**. À son entrée dans Crosne, l'Yerres se sépare en deux bras parallèles, le Bras Vif et le Bras Bordier, qui donnent naissance à deux « îlots », le Pré des Corvées et surtout l'Île des Prévôts, classée site remarquable. La rivière retrouve son cours unique avant de quitter la ville. La commune et toutes celles qui sont sur les bords de l'Yerres et du Réveillon, au travers du SYAGE, ont en projet un aménagement des rives pour promeneurs et randonneurs.

23,5 km, MONTGERON, église Saint-Jacques

Un habitat **gallo-romain**, était situé à l'actuel gué de Senlis. Il servait au passage de **la Route entre Lutèce et Agendicum (Sens)** à l'époque romaine. Au Moyen Age, le village se situe sur la Route de Sens à Paris.

À cette fonction routière sont liés des crimes célèbres, l'affaire du courrier de Lyon (1795, 1796), l'attaque de la bande à Bonnot (1912),

Noter le départ du premier Tour de France cycliste en 1903, ainsi que la dernière étape en 2017.

Montgeron connaît son essor au XIX^e siècle, lorsque les bourgeois de Paris viennent y passer l'été. De nombreux artistes y séjournent : le graveur Jules Michelin, les peintres Jean-Baptiste Corot et Claude Monet, Paul-Marcel Dammann, médailleur et sculpteur, le romancier Hector Malot.

Des vestiges de la ceinture de fortifications du Camp retranché de Paris édifié en 1915 sont toujours visibles dans la forêt de Sénart. De nombreux arbres ont été préservés lors de l'édification.

Ces installations ne verront jamais les combats ! Des « faux-Paris », leurres pour les observateurs, furent même construits. Les matériels furent retirés et les forts désarmés dès la fin de l'année.

Dans l'église Saint-Jacques le Majeur, un splendide vitrail figure le martyr de Saint-Jacques. La barque évoque son métier, pêcheur, et l'embarcation qui le transporta en Galice.

Place des Tilleuls, la statue de Saint-Jacques le Majeur. Son bourdon dans la main droite, rappelle l'existence d'un sanctuaire médiéval dédié à Saint-Jacques et Saint-Christophe. On voit aussi sa besace et sa coquille.

Enfin, Montgeron est la première étape sur le Chemin de Saint-Jacques de Compostelle, par la voie de liaison Paris-Sens-Vézelay avec les cathédrales de Paris, Sens, Joigny, Auxerre et Vézelay. De là, on accède aux chemins du Puy en Velay et d'Arles.



ÉTAPE 2, MONTGERON – SAINT-FARGEAU-PONTHIERRY



23.5 km, MONTGERON, église Saint-Jacques

30.4 km FORÊT de SÉNART, Faisanderie

La forêt, ses promenades et ses randonnées toute l'année.



La Faisanderie : cet ancien pavillon de chasse datant du XVIII^e siècle, est devenu un centre d'information pour le grand public.

L'Office National des Forêts, ONF, possède ainsi des Faisanderies dans plusieurs grandes forêts, au service du public. C'est une structure d'initiation animée par un professionnel de la forêt, surtout pour les groupes scolaires : initiation aux traces des animaux, espèces d'arbres et à la protection de la nature.

Ce sont des lieux d'expositions permanentes et/ou temporaires, ainsi que de projections. Avec le parc de sculptures, l'ensemble permet un éveil à l'art.

La Forêt sacrée des Druides autrefois liée aux forêts de Vincennes, Livry, Bondy et Fontainebleau.

Louis XIV en fit tracer les allées ainsi que les carrefours en étoiles afin de pouvoir y chasser le loup et le cerf. Il y aurait rencontré Mme de Pompadour (Jeanne Poisson).



La Charbonnerie y a été très vivante. Les noms en témoignent : les « ventes » rassemblaient tous les métiers du bois : propriétaire, bucherons fendeurs, charbonniers, feuillardiers, etc.

Eugène Delacroix et Alphonse Daudet s'en inspirèrent dans leurs œuvres.

Le Préfet Vidocq y arrêta des brigands.

33 Km, TIGERY, Mairie

L'existence de six **habitats gallo-romains** datés du 1^{er} siècle de notre ère, révèlent leurs activités agricoles, viticoles et d'élevage.

La ville connue au X^e siècle est **rattachée à la Vicomté de Corbeil** en 1383. **Tigery** apparaît dans les textes dès 1385, du fait de la richesse des terres proches de Corbeil et ses moulins.

Tigery **subit les Jacqueries**, les guerres, entre autres celles de Cent ans et la Fronde.

Le village d'Ormoy est devenu Tigery en 1801. Il a longtemps vécu de la charbonnerie dans les forêts de Sénart et de Rougeau, les livraisons se faisant par bateaux, principalement sur Paris.

L'industrialisation se fit avec des Belges en 1850, des Polonais en 1925, puis avec des Italiens et des Portugais après la deuxième guerre mondiale.

Le Chemin Neuf, une communauté religieuse, accueille au Cénacle de Tigery les groupes et individuels de tous âges, souhaitant effectuer une retraite spirituelle dans le silence et la prière.

Si les jeunes étrangers y améliorent leur français, les pèlerins, même étrangers, en voie vers Rome, Assise ou Compostelle n'y sont pas reçus. Pourtant une **fontaine de pèlerinage** est proche du lavoir.

34.9 Km, Allée royale, pont sur Francilienne



38.2 Km, SAINT-PIERRE-DU-PERRAY, le Golf de Villeray

Le Gardien est une sculpture monumentale de près de 10 mètres de haut. Sa tête énorme coupée et surmontée de cinq cerfs, allant chercher la lumière au-dessus des arbres, symbolise le lien indestructible de l'homme au monde animal.



Sculpture de l'artiste allemande **Gloria**

Friedmann. Vous arrivez sur une route passante, aussi, **marchez à gauche face aux voitures**

41.4 km, NANDY, Pavillon Royal

Nandy était essentiellement agricole sur le plateau. Seine-Port était quant à elle naturellement tournée vers la batellerie. Un port était un lieu de passage d'eau et non un port au sens moderne du terme.

Les druides traversaient là, en direction de Locus Sanctus (Liesaint) à l'époque gallo-romaine.

Nandy appartient de 1149 à 1789 à l'Ordre du Temple puis à celui des Hospitaliers de Saint-Jean qui en fut l'héritier à la destruction de l'Ordre par le Pape Clément IV et le roi Philippe Le Bel le vendredi 13 mars 1312.

Émile Bouret dont le nom a été donné à la grande allée, était fermier général des finances.

L'église Saint-Léger du XIII^e siècle, coincée entre la Mairie et le château, est une propriété privée. Son clocher est recouvert d'ardoises et entouré de bois de cèdre en clairevoie.

Le château du 17^{ème} vit tourner plusieurs films, « Les Aristos », « Arsène Lupin » et « Le gendarme en balade ».

Nandy fut occupée par l'armée allemande en 1870-1871 et de nouveau, de 1940 à 1944.

Les étangs du Balory, de la Sablonnière, du Planta et des bois offrent des points de vue exceptionnels et la vie animale y est généreuse. La **pêche** y est autorisée dans tous les étangs, sous la surveillance d'une association locale.

43.8 km, SEINE-PORT, église Saint-Sulpice

Seine-Port, un moment appelée *Saint-Port*, a repris son nom à la Révolution. Son histoire remonte à 1146 et fut liée à celle de *Sainte-Assise* et son monastère.

L'église Saint-Sulpice consacrée en 1156.

La marquise de Montesson, épouse morganatique du Duc d'Orléans, y vécut.

La chapelle Saint-Louis est édifiée par Madame de Montesson, au fond à droite de l'église Saint-Sulpice, en 1786 pour y faire reposer le cœur du duc d'Orléans.



Le Centre d'Émission de Sainte-Assise a fonctionné de 1921 à nos jours avec différentes missions, militaire et civiles. Il est devenu le CTS, Centre de Télécommunications par satellites pour la partie télévision de ses activités. Les antennes de Sainte-Assise sont visibles de très loin et servent souvent de repère aux randonneurs égarés.

La bourgeoisie parisienne prit possession du village et de nombreux artistes, tels que Dumas, Daudet, Labiche ou Gounod y résidèrent.



Son château d'eau a adopté l'architecture locale afin de se fondre dans le paysage.

L'armée du Général Patton a occupé le Bois des Druides après avoir traversé la Seine en provenance de Saint-Fargeau Ponthierry. Les arbres criblés d'éclats d'obus sont irrécupérables.

47.5 km, SAINT-FARGEAU-PONTHIERRY, Accueil Jacquaire

ÉTAPE 3, SAINT-FARGEAU-PONTHIERRY – AVON

47.5 km, SAINT-FARGEAU-PONTHIERRY, Accueil Pèlerins

L'accueil pèlerins traditionnel est ouvert pour les personnes vaccinées. Chapelle et épicerie à 100 m. Les accueillants peuvent venir vous chercher en cas de besoin. Le refuge est au 383 Rue Grande dans le hameau de Moulignon. Le lendemain matin le parcours balisé retrouve le chemin avec les mêmes distances.



La commune r... onville, Moulignon, Ponthierry, Saint-Fargeau, Tilly et viliers sous le nom de **Saint-Fargeau Ponthierry**.

Trois églises et une chapelle : L'église du hameau de Saint-Fargeau date des XIIe et XIIIe siècles. Celle du hameau de Moulignon du XIIIe siècle, dernière église du diocèse de Sens au Moyen-Âge, avant celui de Paris. La nouvelle église de Ponthierry a remplacé la **Chapelle de Jonville** désaffectée depuis 1966.

Les lavoirs traditionnels (réhabilités) à Moulignon, Auxonnette et Jonville et le circulaire du hameau de Tilly.

Les cités Leroy de 1912, vrais corons du nord, et la célèbre machine d'impression de papiers peints, dite « des 26 couleurs », unique au monde.

L'espace culturel des 26 couleurs avec salle de spectacles et cinéma. La visite du musée (3.6€) prend une heure. Elle est très intéressante.



Sa base de loisirs avec son port de plaisance et ses bases nautiques
Tennis couverts, aires familiales, promenades, sentiers de marches, etc.

La légende régionale rapporte que **les Druides** passaient depuis Moulignon jusqu'à Tilly pour rejoindre les rassemblements de la Forêt de Rougeau et de Lieusaint (lieu saint).

Ville d'agriculture et autrefois de **vignes**, il reste une vigne soigneusement entretenue par la Confrérie de Saint-Vincent locale.

L'industrie arrivée en 1912 avec les usines de papiers peints Leroy jusqu'en 1978, et les activités pharmaceutiques « Cooper ».

La ZAC industrielle de l'Europe s'est rapidement développée du fait de la proximité parisienne.

Sa richesse lui est toujours venue de ses **voies de communications** : la Seine alimentant Paris en blé, bois et charbon de bois, la route qui devint nationale, puis le train et l'autoroute du sud (A6) et enfin l'aéroport d'Orly à quelques kilomètres. Une situation idéale et stratégique pour le commerce et l'industrie.

Des **moteurs d'avions** y étaient construits durant la dernière guerre dans les communs du château de Moulignon occupé par la troupe.

Aucun n'en est sorti de toute la guerre



La ville fut libérée de l'occupation allemande le 22-08-1944 par l'Armée du Général Patton qui traversa ensuite la Seine en plusieurs endroits (des stèles de commémoration en marquent un des emplacements), en passant au-dessus des vieux gués des druides et des sangliers. Les enfants du Général Patton étaient présents lors de l'inauguration de la place Patton au Hameau de Tilly.

Située dans la banlieue proche de Paris, la ville alimente le flux journalier des travailleurs vers la capitale. Saint-Fargeau Ponthierry devenue **ville dortoir**, tire une grande partie de son économie de cette population.

49.9 km, PRINGY, château de Montgermont

***La Vierge noire** de Pringy est dans l'église Notre-Dame, en-dessous de la Mairie. Elle a été, pendant des siècles implorée pour ressusciter les enfants morts lors de l'accouchement, le temps de les baptiser. On appelait ces églises des « sanctuaires à répit ».*



***Le parc municipal et les bords de l'École** sont des promenades.*

***Le Château de Montgermont** est une demeure privée qui date du 18^{ème} siècle. Dans son parc : un Temple d'Amour. L'orangerie derrière le Château, ne se visite pas plus que le château. **Le lavoir** est encore fonctionnel.*

***Les ruines de l'église Notre-Dame de Corbeil** qui existait déjà en 1096. Vendues en 1814 par la municipalité, rachetées en 1823 par Charles de Gontaut-Biron et installées dans le parc de Montgermont dans une mise en scène romantique. Ces vestiges comportent une travée de la nef, un encadrement sculpté de fenêtre et l'un des piédroits du portail comprenant une colonne torse et quatre chapiteaux historiés.*

52.3 km, SAINT-SAUVEUR-SUR-ECOLE, église

***Le moulin de la Fosse** est du XIII^e siècle. La commune avait deux moulins, à Étrelles et au château de La Fosse. Le moulin est pourvu d'un passage couvert, qui le relie au grenier. Il est arrêté depuis le début du XX^e siècle, comme ses semblables dans la région. La roue, disparue pendant la guerre, a été remplacée à la fin du XX^e siècle.*

***Le lavoir** restauré en 1856 est sur la rive gauche de la rivière École en bordure du chemin. L'étendoir derrière le lavoir date de 1884. Il a fonctionné jusqu'en 1958, lorsque les foyers de la commune ont été équipés de l'eau courante.*



60.2 km, PERTHES-EN-GATINAIS, église

L'église Saint-Gervais-et-Saint-Protais, XII^e-XIII^e siècles, construite sur une ancienne église romane possède un très beau retable de la fin XVII^e -XVIII^e siècles.

*La descente de croix du retable a été peinte par un détenu de la prison centrale de Melun. **Le maître-autel** date de 1671.*

Petit truc pour les nouveaux pèlerins, le clocher est la première chose que l'on voit en arrivant. Il faut s'y rendre, non seulement pour faire tamponner la credencial mais aussi pour demander s'il y a des accueils chrétiens.

***Le Château de Mémérant**, XIII^e siècle où **Christine de Pisan**, rédigea une grande partie de son œuvre (ouvrage de E. Delaforge & J. Dauvergne « Perthes et le Château féodal de Mémorant »).*

*Considérée comme la première femme écrivain de langue française ayant vécu de sa plume. Son érudition la distingue des écrivains de son époque, hommes ou femmes. Veuve et démunie, elle dut gagner sa vie en écrivant. C'est un auteur prolifique, elle compose des traités de politique, de philosophie et des recueils de poésies. Elle se retire dans un couvent à la fin de sa vie, où elle écrit un Ditié² de Jeanne d'Arc. On lui doit, entre autres, « **Cent ballades d'amant et de dame** » et « **la Cité des dames** ». Son travail majeur est accompli entre 1400 et 1418.*

***Le Château de La Planche** est de 1659.*

*Autour de l'an mille, une mère ayant perdu ses trois fils se serait exclamé « quelle perte ». Cette légende aurait donné le nom de **Perthes** à ce village.*

*Essentiellement **agricole**, le village s'est progressivement urbanisé avec le temps.*

*Le **petit train** de la ligne Melun Milly-la-Forêt passait en 1900 à Perthes.*



² Dit de Jeanne d'Arc. Livre sur Jeanne d'Arc.

60 km, BARBIZON, croisement D 64/avenue Charles de Gaulle

*En 808, elle se nomme **Barbitio, Barbuison** en 1222 et **Barbizon** en 1392. **Barbizon** est séparée de **Chailly-en-Bière** depuis 1903.*

*Essentiellement ville de bûcherons, **Barbizon** devient centre international de peinture pré impressionniste dès 1850. Les artistes propageront le mouvement en retournant chez eux. Entre autres, **Jean-Baptiste Corot, Jean-François Millet, Théodore Rousseau, Robert Louis Stevenson, Claude Monet, Auguste Renoir et Alfred Sisley**. Tous arrivaient en train depuis **Melun**. Trains aujourd'hui disparus et remplacés par les voitures.*

*De nombreuses **galeries d'art** dans toute la commune. **L'auberge Ganne** qui accueillit les peintres pré-impressionnistes vers 1830. Les maisons de **Théodore Rousseau** et de **Jean-François Millet**, furent leurs ateliers.*

***Le Chalet de la Caverne** ouvert tous les jours de mars à décembre pour la pause repas. Condition : prendre une consommation.*

65 km, FORÊT DE FONTAINEBLEAU, croisement D 301

***La forêt de Fontainebleau**, autrefois dite de **Bière (bruyères)**, elle est ce qui reste de la mer qui s'est retirée il y a 35 millions d'années.*

*Il y a **40 000 ans**, l'homme habitait déjà autour de la forêt car l'eau y est très rare. Forêt royale, le sanglier s'y chassait à l'épieu. Elle était aussi le refuge des brigands.*



*Entre l'évêché de **Sens** et la **Bourgogne**, proche de **Paris**, **la forêt de Fontainebleau** était stratégique, pour alimenter les constructions de charpentes marines ou non, fournir le bois de chauffage seul combustible dans la région à l'époque.*

C'est elle qui a fourni les pavés de Paris et de toutes les villes des environs.

La flore et la faune avec chènes, pins et hêtres (4200 espèces) et 16_000 espèces d'animaux, dont cerfs et chevreuils, sangliers et blaireaux, etc.

Ce fut la 1^{ère} **réserve naturelle** déclarée au monde en 1861. Elle fut demandée par les artistes effrayés de voir ainsi disparaître un patrimoine exceptionnel.

Les rochers réjouissent les grimpeurs du monde entier qui viennent s'y entraîner, ainsi que les randonneurs qui la sillonnent toute l'année.

69.2 km, FONTAINEBLEAU, Rue Grande

Le château de Fontainebleau et son parc : Construit sur la base d'un ancien château du XII^e siècle, ce château Renaissance pour l'essentiel, est plein de l'histoire de France depuis François 1^{er} à Napoléon III.



Ses collections de mobiliers anciens de France, peintures, sculptures et objets d'art sont uniques.

Au XII^e siècle, le lieu était connu sous les noms de Fons Bleaudi, Fons Bliauds, Fons Blaadi, Fontaine de Bleaud, puis Fons Bellaqueus ce qui donna Fontaine Belle Eau, Fontaine Belleau et Fontainebleau.

Louis VII le dota d'un rendez-vous de chasse et d'une chapelle et **Saint-Louis** d'un hôpital et d'un petit pavillon.

Philippe le Bel y est né en 1268 et y mourut en 1314.

François 1^{er} lui donna son essor en faisant construire un palais en 1528. Les courtisans se font bâtir des hôtels particuliers en ville. Avon perd sa suprématie sur Fontainebleau dès cette époque. Louis XIV y signe la révocation de l'Édit de Nantes qui saignera la France de la fleur de ses dirigeants protestants dès 1685.

Napoléon 1^{er} installé au château le fait immédiatement rénover. Les courtisans l'imitent et font revivre la ville. Des casernes sont construites pour abriter les régiments de hussards. En 1814, Napoléon fait ses adieux à ses grognards, dans la cour du Cheval Blanc devenue Cour des Adieux.

Fontainebleau est longtemps resté une **ville de garnison** et l'École de la Gendarmerie Nationale y perpétue la tradition militaire avec le Centre National des Sports de la Défense, ex-Bataillon de Joinville.

Le Cadre Noir de Fontainebleau transféré à Saumur pendant la guerre. La ville de Fontainebleau a conservé les grandes compétitions équestres internationales.

Elle fut le siège de l'état-major des forces alliées de l'OTAN, le fameux SHAPE, de 1949 à 1967.

La ville reste une ville internationale de niveau universitaire avec l'Institut Européen d'Administration des Affaires, le Laboratoire de Biologie Végétale de Paris-Diderot, les classes préparatoires aux Grandes Écoles et l'École des Mines.

73 km, AVON, église Saint-Pierre

Un siècle avant Jésus-Christ, l'homme, gaulois en l'occurrence, habitait ce secteur. Avon, en tant que paroisse, est mentionnée dès 839 dans une charte de Louis le Pieux.

Autrefois population de bûcherons, d'agriculteurs, de carriers et de charbonniers

Le couvent des Carmes de 1662 est construit sur un moulin. Il est possible d'y faire des retraites. Les pèlerins y sont accueillis dans la tradition chrétienne dans une ambiance chaleureuse.



ÉTAPE 4, AVON - VILLE-SAINT-Jacques

73 km, **AVON, église Saint-Pierre**

L'église Saint-Pierre date de 1100 environ. Petite et fort belle à l'intérieur, confidentielle, elle permet la méditation. Signe des temps, les prêtres sont polonais.



76,9 km, **THOMERY, gare**

Le train des Parisiens s'arrête toujours en pleine forêt à la hauteur de la Route Ronde (D 301) afin de déposer randonneurs, grimpeurs de rochers ou simples promeneurs du week-end, et ce, depuis plus d'un siècle.

Thomery avait une spécialité, le **raisin hors saison** (Chasselas) depuis le XVII^e siècle. La grappe coupée était conservée en cave et sa tige (rafle) plongée dans un flacon d'eau pendant des mois avec un morceau de charbon de bois au fond. Les murs à Chasselas couvraient 40 kilomètres. Des sentiers serpentent encore dans le village parmi ces anciens murs.

Le musée de la célèbre peintre animalière Rosa Bonheur au Château de By où elle vécut durant 40 ans. Rosalie fut décorée de la Légion d'Honneur. Les toiles « Le Labourage Nivernais » et « Le Marché aux Chevaux » sont deux de ses premières peintures qui l'ont rendue célèbre. Pendant la guerre de 1914-1918, la propriété fut transformée en un hôpital franco-américain pour les soldats blessés. En 1940, elle fut occupée par des réfugiés, des soldats français et allemands, pour devenir un asile de vieillards, jusqu'en 1941.



81.3 km, VEVEUX-LES-SABLONS, Viaduc du Loing

Village de chasseurs (les veneurs) où les sables furent longtemps exploités, la ville a connu des peintres célèbres, tels que **Sisley** qui vécut dans la villa de l'Aiglon, comme le fit également la comédienne **Sarah Bernhardt**.

Claude Bernard, le célèbre physiologiste, a donné son nom à une Rue de la commune.

Les venelles et les murs à Chasselas, comme à Thomery, mais si les murs exposés au sud sont pour le raisin, ceux exposés au nord sont pour les pommiers et poiriers en espaliers.

Les vignes et les espaliers étaient protégés de la pluie par des vitres. Cela accroissait également l'ensoleillement qu'ils recevaient.



C'est une ville d'eaux puisqu'elle alimente le grand réservoir du parc Montsouris à Paris en eau potable, par l'aqueduc de la Vanne. Ce dernier capte les sources de la Joye, de Chaintreaucelle, de Provins ainsi que des eaux de la Voulzie, du Durteint et du Dragon.

Le Chantier d'Hausmann commencé en 1852 s'est terminé au début du XX^e siècle en grande partie grâce à ce viaduc.

Ganden Ling : École du **bouddhisme tibétain** depuis 1978

L'église Saint-Philippe-et-Saint-Jacques est du XX^e siècle. Sa cloche a été fondue à partir de la cloche de Fontainebleau, brisée à la Révolution. Elle avait eu pour parrain et marraine Louis XV et Marie Leczynska.

82.5 km, MORET-sur-LOING, Porte de Bourgogne



Les fortifications datent des XII^e et XV^e siècles. Des trois portes d'origine, Bourgogne, Samois et Orléans, il ne reste aucune trace de cette dernière. Le donjon partiellement détruit est du XII^e siècle.



PORTE DE BOURGOGNE

PORTE DE SAMOIS

L'église Notre-Dame de style gothique (1166). La vieille ville qui l'entoure est magnifique.

Le prieuré de Pont-Loup (Pont-Loing) est la plus ancienne maison de la ville. Moret entre dans le domaine royal en 1081

Alfred Sisley est enterré dans le cimetière.

Nicolas Fouquet, le constructeur de Vaux-le-Vicomte, fut enfermé en 1664 dans le donjon et gardé par d'Artagnan.

83,8 km, ECUELLES, pont sous la D 606

Son activité fluviale sur le Loing, l'Orvanne, la Seine et le canal du Loing expliquent les traces archéologiques qui remontent au néolithique.

Le Menhir de la Pierre Droite

Le Pont médiéval qui enjambe l'Orvanne. Pour nous, marcheurs, la rivière Orvanne offre de nombreux circuits de promenades.

Écuellen est à la frontière entre l'Île de France et la Bourgogne sous le nom de "Acuelez". Une croix en indique la limite dans le bourg.

L'église Saint-Rémi du XIII^e siècle est une des rares églises ouvertes de jour. Sa Vierge en pierre, allaite l'enfant Jésus avec un seul sein médian.

Stanislas Leszczyński, roi de Pologne, lors du mariage de sa fille avec Louis XV à Fontainebleau en 1725, résida au **château de Ravenne** aujourd'hui détruit.

Le Moulin de l'Étang qui date du règne de François 1^{er}.

Les carrières de Charmay fournissent encore du calcaire.

L'ancienne faïencerie a trouvé les ressources nécessaires sur place pour fournir tous les carreaux des stations de métro à Paris. Elle s'est reconvertie en fabrique de briques réfractaires pour hauts fourneaux.

Le Centre de recherches d'EDF

87,4 km, MONTARLOT, église

L'église St-Mammès, clocher carré du XII^e avec sa Vierge du XVI^e siècle.



L'aqueduc de la Vanne

La « chambre à bateau » est le lieu de stockage d'un bateau à fond plat qui permet aux agents de vérifier l'état de la conduite souterraine jusqu'à la chambre suivante.



Ville d'eaux de la vallée de l'Orvanne, avec les marais et les étangs de Moret.

92 km, VILLE-SAINT-JACQUES, église

ÉTAPE 5, VILLE-SAINT-JACQUES – CHAMPIGNY

92 km, VILLE-SAINT-JACQUES, église

Au paléolithique, lieu occupé par l'homme du Magdalénien, (10,000 à 17,000 ans) au lieu-dit Le Tilloy. Ces chasseurs semblent être revenus régulièrement pour chasser chevaux et rennes lors de leurs migrations.

Village rural parmi les bois et les vergers, la culture de la vigne y fut importante et la très vivante fête de la saint Vincent en témoigne encore. Les chèvres de chez Armelle sont les seuls animaux d'élevage qui restent.

La ville est déjà mentionnée au XII^e siècle et reste toujours la seule à porter le nom de Ville-Saint-Jacques. Le nom rappelle que le chemin de Saint-Jacques-de-Compostelle y est passé pendant longtemps ou autre hypothèse, celle d'un riche pèlerin qui décida d'offrir une église en sacrifice à Saint-Jacques.

Son église Saint-Jacques le Majeur du XIII^e siècle, s'est vue ajouter un clocher à 4 pignons au XVI^e siècle. Sa pietà est intéressante. Elle dépend du diocèse de Meaux. Bien évidemment, **le pèlerin se doit de s'y arrêter**, car elle **est ouverte tous les jours**. Un tampon est disponible pour les pèlerins dans la « chapelle des pèlerins » à droite du chœur. Sont également mis à disposition des bâtons stylisés au prix de 10 € ainsi que des petites bouteilles d'eau.



Le Château de La Brosse du XVII^e siècle, propriété privée, ne se visite pas.

Les randonnées pédestres, avec le passage du GR11 et du GR11E sont un des attraits de **ce petit village qui accueille les pèlerins** de Saint-Jacques à bras ouverts.

Les habitants s'appellent les Saint-Jacquesvillois.

94,9 km, NOISY-RUDIGNON, église

Noisy: déjà mentionnée au XII^e siècle, sous le nom de "Nosiacum", cette paroisse sous le patronage de Sainte Barbe dépendait de l'Abbaye de Saint-Germain des Prés, comme beaucoup de communes Avon, Samoreau, Thomery, etc.

L'église Sainte-Barbe: du XVI^e siècle possède une statue en pierre de même époque.

Sa ferme fortifiée avec échauguette et reste d'un ancien château de cette époque.



Point de vue magnifique sur la vallée de la Seine.

Ville agricole: céréales, fourrage, betteraves et pépinières.

L'Aqueduc de la Vanne. Conduite enterrée qui apporte l'eau potable des sources de la Vanne aux bassins de Montsouris à Paris 14^{ème}. Cet ouvrage long de 153 km a été créé de 1867 à 1871 par l'ingénieur Eugène BELGRAND à l'époque d'Eugène HAUSMANN. Sur notre itinéraire, nous trouverons plusieurs édifices: regards, siphons sous pression, chambres à bateau et aqueduc aérien. Quelques chiffres: dénivelé total 31 m, vitesse 3 km/h, pente 10 cm par km.

Les habitants sont des Noisy-Rudignonais et des Noisy-Rudignonaises.

97,8 km, ESMANS, ferme de la Fontenotte

Le château fut une forteresse massive flanquée de quatre tours aux angles. Deux défendent l'entrée, précédée d'un pont jeté sur le fossé rempli d'eau. Il n'en reste que les douves, le pont à deux arches qui a remplacé le pont-levis, la poterne et les tours.



L'église Notre-Dame-de-l'Assomption

100,7 km, ESMANS, hameau de Fresnes

Les Rois Louis VII, VIII, IX et Philippe IV ont séjourné au château.

BROSSE-MONTCEAUX :

Le hameau date du lithique et néolithique.

L'église du XII^e siècle, Notre-Dame, dite de la Nativité de la Vierge, souvent été modifiée et restaurée.

Le Château de 1466 restauré au XVIII^e siècle.

Le massacre des prêtres résistants de la congrégation des Oblats de Marie-Immaculée en 1944 au château.

SAINT-AGNAN :

Le village est sur un éperon calcaire.

VILLENEUVE-LA-GUYARD :

Le village date du néolithique.

La voie romaine la traverse d'Est en Ouest.




L'église Saint-Germain du XII^e siècle et ses belles gargouilles.

Un pèlerin « mercier ambulant » fut enterré dans l'église.

La gare SNCF Paris – Marseille.

La Foire aux oignons, dernier dimanche d'août.



Claude Debussy y demeura de 1902 à 1904.

108,2 km, VILLEBLEVIN, hameau de Gergus

Aqueduc enterré après le hameau de Gergus



VILLEBLEVIN :

L'église St Médard et Saint Michel de 1586, possède 3 portails, 3 nefs et un orgue restauré récemment. Village aux nombreux souterrains entre l'église et le château comme souvent en France.

CHAUMONT :

Le mont chauve, possède une église du XII^e siècle. Restaurée au XVI^e siècle, elle est en restauration permanente.

Le château qui jouxte l'église, propriété privée de la famille « des Barres » depuis 1160. L'ancien château n'existe plus.

En 1562, l'armée protestante y passe pour aller en Lorraine.

112 km, CHAMPIGNY, église



Croix de
Saint-Ardon



Plaques sur l'église

ÉTAPE 6, CHAMPIGNY – SENS

0,0 km, CHAMPIGNY, église

Son église Saint-Martin, de style gothique flamboyant date des XV^e et XVI^e siècles. Son retable de 1519 est remarquable. Le chemin de Saint-Jacques passe ici depuis longtemps. Une inhumation datée du 12 avril 1719 indique qu'un pèlerin originaire de la République de Gênes y est enterré.



Il reste des vignes dans la commune, reflet d'un passé de viticulture qui fut florissante.

De nombreuses randonnées dans un décor vallonné et une flore intéressante par ses variétés sauvages d'orchidées

Les habitants sont des Campestriens.

116,5 km, VILLEMANOCHE, D 196/église

L'église du 13^{ème} siècle avec son puissant clocher flanqué de sa tourelle d'escalier.

Autrefois, les Manochons, habitants de Villemanoche, auraient fréquenté les sorcières et une légende locale dit qu'à Noël la « Pierre de minuit » roule de la colline vers l'église.

123,5 km, PONT-sur-YONNE, Gare SNCF

L'église fin XII^e début XIII^e siècle en forme de croix latine, est un modèle d'église romane et gothique. La statue de la Vierge, patronne de l'église, fut détruite durant la Révolution. Celle du portail est du XIII^e siècle.



Le pont construit de 1175, fit perdre aux bateliers leurs emplois. Le Chapitre de la Cathédrale de Sens leur attribua une indemnité sur les taxes perçues.

En 1214, un moulin fut construit sous la première arche de chaque bord du pont.

Passage stratégique, le pont fut l'objet de batailles avec les légions romaines, les armées anglaises et prussiennes.

En 1553, les habitants attaqués par les troupes de Louis de Bourbon, manquant de projectiles, firent pleuvoir des pierres sur l'ennemi. De là, leur surnom de « **bons lanceurs de pierres** ». L'évènement figura sur les boutons des uniformes de la 1^{ère} Garde nationale.

En 1567, les calvinistes égorgèrent tous les habitants qui s'étaient réfugiés dans l'église.

La chapelle Saint-Jacques sur la Route de Paris fut démolie peu après la Révolution en 1793.

La ville s'est étendue sur l'autre rive dans la plaine, moins inondable.

Peu industrialisée, avec d'un côté un **vignoble**, qui ressent les crues de la basse Bourgogne, et de l'autre, **des arbres fruitiers**. Ici prend fin le Gâtinais.

123,1 km, VILLEPERROT, église

Son église St Eutrope du XII^e siècle.

Son ancien barrage.



La fameuse Roche-Branlante dans les bois de la commune, assise sur un massif de roches plus petites.

L'arrivée du chemin de fer a été une grande aventure dans ce petit village.

Chasse et pêche sont les grandes distractions que toute la population prépare chaque année.

Le Manoir de l'Onde, seule architecture anglo-normande en ville, au bord de l'Yonne, a été transformée en auberge.

Les abords de la voie romaine de Sens à Paris ont servi de carrière de craie. Des vestiges de constructions romaines ont été trouvés çà et là. Il aurait même existé un établissement de bains.

Commune rurale de Bourgogne de 322 habitants sans développement de résidences secondaires pour l'instant.

Passage de l'Aqueduc de la Vanne au-dessus de l'Yonne en 1872

Les inondations de 2001 ont laissé des traces dans les mémoires locales.

124,7 km, VILLENAVOTTE, Grande Rue

L'ancienne église du XIII^e siècle fut dédiée à Saint Genou évangéliste du Berry (III^e siècle).

L'église actuelle, dédiée à Notre-Dame, fut reconstruite en 1685. Sa clôture est du 17^{ème} et la pierre tombale de 1568 est celle de Jehan de Dechacera, écuyer.



Villanovela est citée en 1696 comme appartenant à l'abbaye Sainte Colombe de Sens. Elle devint Villenavotte en 1791.

127,9 km, COURTOIS-sur-YONNE, D 358/route de Nailly

Son église Saint-Arthème dont la nef unique est voûtée en bois.

La vigne fut la principale ressource dans le passé, la peupleraie demeure celle d'aujourd'hui dans cette paisible bourgade.

Pratiquement **vidée de tous ses habitants** lors de la grande peste, elle a été partiellement détruite lors des guerres de religion, particulièrement virulentes dans le Sénonais, du fait de la présence dans la région de la puissante famille des Condé, acquise à la cause protestante.



La période révolutionnaire semble avoir été traversée assez paisiblement, ainsi que les deux guerres mondiales.

129,9 km, SAINT-MARTIN-DU-TERTRE, église

Des sépultures mérovingiennes et gauloises étaient sur la colline.

La colline était jadis occupée par un **tumulus gaulois**, puis par un **cimetière mérovingien**. (V^e et VI^e siècles).

La légende locale dit que le tertre était un lieu de **culte païen** qui fut christianisé, mais il n'y en a aucune trace.

L'église reconstruite au XVIII^e : domine la falaise et surplombe l'Yonne.



La chapelle est dédiée à Saint Martin.



Sa mine de craie ormée à l'ère du Sénonien est une réserve minérale témoin.

Ce village, essentiellement **agricole**, comprend deux hameaux « les Caves » et les « Joigneaux » ainsi que la ferme isolée des Glaciers.

Un labyrinthe géant en maïs du 10 juillet au 31 août, à visiter.

Une base nautique pour la pratique du ski nautique.

Quelques **célébrités** qui y sont nées : Louis Sulpice Varé, créateur du bois de Boulogne et Jules Moigneux sculpteur animalier.

232 km, SENS, rond-point D 26 / D 81 / D 660

Voir les collections gallo-romaines du musée, proche du Palais synodal (1240), le **tribunal ecclésiastique et ses cachots**.

César y séjourna en 53 avant J-C, lors de la **conquête des Gaules**, nomme la ville **Agendicum**. Son nom actuel vient du peuple gaulois qui occupait ce territoire, les Sénon, célèbres pour s'être emparés de Rome en 390 avant J-C., avec leur chef Brennus.

À la fin du III^e siècle, lors des invasions germaniques, la ville fut entourée d'une **muraille élevée** avec des blocs de pierre récupérés sur les monuments préexistants.

À l'époque médiévale, **l'archidiocèse de Sens** était l'un des plus vastes de France et avait autorité sur les diocèses de Chartres, Auxerre, Meaux, Paris, Orléans, Nevers, et Troyes.

Sa puissance fut fortement entamée en 1622 par l'élévation de Paris au rang d'archidiocèse, qui prit alors sous sa coupe Chartres, Meaux et Orléans.

*En 1140, c'est à Sens **qu'Abélard et saint Bernard** s'affrontèrent.*

*De 1166 à 1170, **Thomas Becket**, archevêque de Canterbury s'y réfugia.*

*En 1234, **Saint Louis** y épousa Marguerite de Provence*

***Le Dauphin**, fils de Louis XV et père de Louis XVI, y fut inhumé.*


*Nombreux parcs et jardins, dont des **serres tropicales**.*

Quelques célébrités locales :

- **Louis-Jacques Thénar**, inventeur de l'eau oxygénée
- **Stéphane Mallarmé** fut Sénonais au lycée impérial de Sens
- **Aristide Bruant**, élève du Lycée de Sens, fut enterré à Subigny

L'arrivée du chemin de fer amorça son renouveau.





L'imposante Cathédrale St-Étienne est la première de France entièrement construite en style gothique. Lancée en 1135 à l'initiative de l'archevêque Henri Sanglier, qui fit raser le précédent édifice du X^e siècle. Le chœur fut consacré en 1164 par le pape Alexandre II. La façade, où saint Étienne en statue accueille fidèles et visiteurs, ne fut élevée qu'aux XII^e et XIII^e siècles, mais la tour nord reste inachevée. Aux XV^e et XVI^e siècles, on ajouta le superbe transept de style flamboyant. Nombreux vitraux des XIII^e et XVI^e siècles. Important trésor d'art liturgique.

ÉTAPE 7, SENS – VILLENEUVE-sur-YONNE

233 km, **SENS, Cathédrale Saint-Etienne**



Reconstruite au XIV^e siècle, modifiée au XVI^e, **l'église** contient une statue de **saint Bond**, saint local dont l'ermitage se situait sur la colline toute proche. Selon la légende, Bond (ou Baud), parricide, fit vers l'an 500 un pèlerinage de pénitence à Rome et, à son retour, devint ermite à Paron. Arthème, archevêque de Sens lui ordonna d'arroser chaque jour avec l'eau de l'Yonne un bâton planté en terre, qui fleurit à la fin du temps de pénitence.



Dans le cimetière, croix de 1532, érigée à l'emplacement du **monastère Saint-Médard** fondé vers 650.

Le docteur Chauvot de Beauchêne y est né. Il fut médecin de Louis XVIII, Napoléon et Charles X, co-inventeur de la Vaccine.

145,2 km, **GRON, église**

Le château du XVI^e siècle était la résidence de Bouriennes, secrétaire de Napoléon 1^{er}.



L'église du XVIII^e siècle conserve quelques beaux vestiges de l'édifice précédent, daté des XII^e et XIII^e siècle, en particulier la nef et un portail.

145 km, ÉTIGNY, hameau Les Fours

L'église conserve des fresques du XIII^e siècle consacrées aux miracles de saint Martin.



Catherine de Médicis a été reçue à Étigny en mai 1576 lorsque les troupes protestantes atteignirent l'Yonne. Elle obtint que les troupes ne montent pas sur Paris. C'est l'Édit « d'Étigny » ou la « Paix de Monsieur ». Le royaume est sauvé.

Le Duc d'Alençon et ses conseillers s'installèrent au Château d'Étigny (actuellement propriété de Mme Gaudaire-Thore).

La Tour du pigeonier Rue du Colombier.

Un dimanche d'octobre 1670, une chèvre attachée à un piquet paissait près de l'église alors sans doute bien isolée dans la campagne. Survient un loup affamé semble-t-il. La chèvre casse le pieu qui la retenait et se réfugie dans l'église puis, suivant les versions, soit aurait sauté de droite et de gauche sur l'autel en bêlant pour échapper au loup, soit aurait bloqué la porte avec la corde et le pieu. Dans les deux cas, ameutés par les bêlements, les habitants venant aux Vêpres, ont tué le loup. De ce fait divers, le rapprochement s'est rapidement fait avec la « faible » Catherine qui a piégé les « féroces et cruels » princes protestants. De là, un dicton qu'on connaissait encore il y a quelques années : « Étigny, là où la bique a pris le loup ! »

De l'église Saint-Germain reconstruite en 1768, il ne reste qu'une partie de la façade qui soit romane du XIII^e siècle.

147,7 km, MARSANGY, pont SNCF

***Le camp de Maximus**, lieutenant de César, permettait de surveiller les vallées de l'Yonne et du Gâtinais. Le nom du village *Maximi Vicus* (village de Maximus) devait devenir *Maximiacus*, puis *Massengiacum* d'où *Massengi* (1189), puis *Marsengi* (1212) et enfin, en 1275, *Marsangy*.*

***Le Baron Thenard**, chimiste de renom, inventeur de l'eau oxygénée et découvreur de l'élément bore, vécut ici.*



152 km, VILLENEUVE-sur-YONNE, église Notre-Dame de l'Assomption

***Le pont Saint-Nicolas** comportait 16 arches au XIII^e siècle et permettait de relier Villeneuve-le-Roi et Villefolle située sur la rive gauche.*

***L'enceinte et les deux portes fortifiées**, de Joigny et de Sens, surplombées par deux statues de templiers.*



JOIGNY



SENS

***L'imposante église Notre-Dame de l'Assomption** au cœur de la ville-place forte créée par le roi Louis VII en 1163, présente une haute façade Renaissance qui donne accès à un bel édifice gothique des XIII^e et XVI^e. Nombreuses œuvres d'art, avec entre autres, des vitraux du XVI^e siècle, une élégante statue de Notre-Dame-des-Vertus (XIV^e siècle) et surtout une belle Mise au tombeau du Christ, en pierre, du XVI^e siècle. Seul le Christ, qui remplace l'original perdu, est en bois (XIV^e siècle).*



La Tour Philippe Auguste domine le quartier circulaire des Salles, qui devint le quartier des tanneurs.

La maison aux sept têtes représentant des figures mythologiques de Pluton, Neptune, Flore, Mercure, Cérès, Bacchus et Jupiter, ancien Hôtel de la Poste au 41 Rue Carnot.

Louis VII le Jeune désirait, en 1163, protéger les limites du royaume de France face au Comté de Champagne. Il acheta le territoire de Villeneuve et l'aménagea en construisant le pont sur l'île d'Amour, les murailles d'enceintes flanquées de tours et de fossés profonds.

Il y avait des Tuileries au XIV^e siècle, qui fournissaient des matériaux pour Villeneuve et Paris.

Ses activités traditionnelles sont bois, vignes, tanneries et commerce fluvial.

En 1792 pendant la révolution, la ville prend son nom actuel de **Villeneuve-sur-Yonne en place de Villeneuve le Roy**.

La guerre de 1870 marquera quant à elle, les esprits par le drame des otages fusillés.

ÉTAPE 8, VILLENEUVE-sur-YONNE – JOIGNY

152 km, VILLENEUVE-sur-YONNE, église N-D de l'Assomption



156,1 km, ARMEAU, D 606 (Rue de l'Île-de-France)

Traces du village en 1793 sous le nom de Armeau Palteau et d'Armeau en 1801.

L'église de 1872 recèle une Vierge à l'enfant du XIV^e siècle.

Ces hommes célèbres y sont nés : Paul Robert, créateur du dictionnaire « Le Robert » et Pierre Quillard, humaniste, poète et défenseur des droits de l'homme.

158,8 km, VILLEVALLIER, pont de l'Yonne / D 107

Le Pont suspendu a été construit par la compagnie Seguin en 1832.

La porte de l'église Saint-Fiacre est ornée de colonnes de style du XIII^e siècle. Sa chapelle voûtée date de 1624.

La statue de la Vierge à l'Enfant date du XIV^e siècle.

Le tableau « L'Adoration des Bergers » date de 1639.

Les habitants sont les villevalliériens,

La ville a vu naître Jean Antoine Leclerc de Milfort, ayant combattu avec les Creeks en Amérique du Nord. Il fut fait Général Tastanegy, (grand guerrier en Creeks) par Bonaparte.

162,2 km, VILLECIEN, pont sous la D 606


Château du Fey du XVII^e siècle.

Le milieu déterminant est la forêt. On y trouve aussi des eaux douces stagnantes, des landes et fruticées, des pelouses et des prairies.

164,1 km, SAINT-AUBIN-sur-YONNE, pont de l'Yonne/D 134



L'église St-Aubin, entièrement classée, est bâtie sur le sommet de la colline qui domine la vallée de l'Yonne.



Sa construction s'est déroulée sous le règne de Philippe-Auguste (fin du XII^e - début du XIII^e siècle). Elle a fait l'objet d'une restauration importante au début du XX^e siècle avec notamment la création d'un porche. Le **lutrin** en bois est du XVII^e siècle et les **fonts baptismaux** en pierre du XIV^e siècle.

169 km, JOIGNY, Église Saint-Jean

Au V^{ème} siècle, un monastère aurait existé à l'emplacement de l'église.

L'Yonne fournissait des ressources vitales à la population, tout comme la forêt d'Othe.

C'est du chemin appelé "**quette-bateaux**" qui domine la rivière, que les quetteurs voyaient approcher les bateaux convoyeurs et prélevaient les taxes et péages.

L'hiver 1509 fut si long (de novembre à février), il a gelé si fort, que l'Yonne dévia son cours sur sa situation d'aujourd'hui laissant le **port de Cézy**, jusqu'alors prospère, abandonné.

En 1530, un terrible incendie ravagea la cité.

Au XVII^e siècle, **deux importants couvents** sont créés : les religieuses de Saint-Mihiel et les capucins.

Au XVIII^e siècle, la ville construit **deux casernes pour les cavaliers.**

En 1812, il y aurait eu le passage de cosaques et en 1814 Napoléon revenant de l'île d'Elbe serait passé dans Saint Aubin.

Au XIX^e siècle, deux autres casernes sont ajoutées et Joigny s'urbanise.

Au XX^e siècle, la ville s'étale au détriment des vignes et des terres agricoles.

Ses célébrités: Marcel Aymé, romancier bien connu et Sainte Madeleine-Sophie Barat.

Pays vinicole à l'origine, Joigny de son éperon calcaire surveillait également le duc de Bourgogne et le comte de Champagne.

Le quartier Saint-Jean avec

Sa porte médiévale.

La tour dite de la prison.

La Rue Haute St Jean.


Le château des Gondi.

La maison du Bailli ou « maison de bois »

La maison de l'Arbre de Jesse (~1550).


Un prieuré clunisien fin du XI^e siècle.

L'église paroissiale Saint-André s'élève au milieu de l'enceinte castrale



SAINT-ANDRÉ

L'église St-Thibault doit son nom au passage en ce lieu, en 1075, des reliques de Thibault, noble chevalier champenois, mort ermite en Italie près de Venise. La statue du saint, en jeune cavalier, trône au-dessus de la porte latérale d'entrée de cette église entièrement reconstruite en style gothique flamboyant aux XV^e et XVI^e siècles. Belle statuaire, en particulier deux Vierges à l'Enfant du XIV^e siècle.



SAINT-THIBAULT

L'église St-Jean domine toute la ville. Érigée, à l'emplacement de l'ancienne chapelle du château comtal, elle fut entièrement reconstruite après l'incendie qui ravagea toute la cité en 1530 ; sa nef, décorée d'une superbe voûte à décor en caissons, est un chef-d'œuvre de l'architecture de la Renaissance. On peut y admirer le tombeau d'Adélaïs de Champagne, comtesse de Joigny, morte en 1187 et surtout l'émouvante mise au tombeau du Christ, réalisé grandeur nature, en pierre, au début du XVI^e siècle.



ÉGLISE SAINT-JEAN DE JOIGNY

ÉTAPE 9, JOIGNY – CHARBURY

169 km, JOIGNY, église Saint-Jean

175,1 km, CHAMPLAY, église Saint-Martin

Se prononce « chan lai », Champs laïcs, qui n'appartenaient pas au Seigneur des lieux ou à des Ordres religieux, tels les Templiers.

L'église Saint-Martin dont le portail est du XIII^e siècle possède une nef à voûte en caissons récente et des bas-côtés Renaissance.



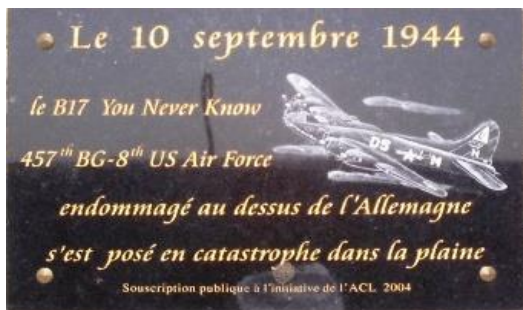
Champlay-Longueron depuis 1793, la commune est devenue Champlay en 1801.

Hippolyte Ribière (1822-1885), homme politique, préfet et sénateur de l'Yonne, y est né.

L'Artefact carolingien trouvé au Grand Longueron



Le monument commémoratif du B47 qui s'est écrasé pendant la guerre..



179,9 km, NEUILLY, église Notre-Dame de l'Assomption

L'église Notre-Dame de l'Assomption
gothique des XIII^e et XIV^e siècle. La Vierge en bois peint est du XVI^e siècle. Une Croix du XV^e siècle au cimetière.



La commune a fusionné avec celle de Villemer en 1973.

182,9 km, GUERCHY, croisement D 19/avenue des tilleuls/rue St Jacques

L'église offre un Dit des trois morts et des trois vifs, *peinture murale où trois gentilshommes sont interpellés dans un cimetière par trois morts, qui leur exposent la brièveté de la vie pour le salut de leur âme. Le vitrail du chœur représente la Crucifixion. Il est attribué à Jean Cousin.*

Les deux châteaux privés, médiéval et renaissance.

La découverte d'une riche nécropole gauloise (le fameux petit cheval de Guerchy) a fait connaître le village.



LES DEUX COLOMBIERS

186,6 km, FLEURY-LA-VALLEE, D 176 (à 200 m du cimetière)

L'ancienne gare et l'église : autrement dit c'est très calme.



C'est agréable de marcher par - 6°C à Fleury-la-Vallée

194 km, CHARBUY, église Saint-Médard

Traçabilité à partir de 1234.

*L'église **Saint-Médard** du XV^e siècle possède deux portails gothiques flamboyants en façade.*

Jadis, les paroisses d'Auxerre s'y rendaient régulièrement pour implorer saint Médard lors des épisodes de sécheresse ou d'intempérie.



La commune a participé activement à la Révolution Française.

ÉTAPE 10, CHARBUY – VINCELLES

194 km, CHARBUY, église Saint-Médard

PERRIGNY Perigny devint Perrigny en 1793

Son pont de pierre.



200.7 km, SAINT-GEORGES –SUR-BAULCHE, feu tricolore D 158

Tour de l'ancien moulin à vent au lieu-dit « La Montagne »

Château de Montmercy

204 km, AUXERRE, Cathédrale Saint-Etienne

La Voie romaine d'Agrippa
(Rome-Bretagne) traverse
Auxerre.

L'Autricum romain s'est
agrégé au village gaulois et
changea de nom en
« Atceudre » puis, la ville s'est
fortifiée contre les **invasions**
du III^e au V^e siècle, ce qui
n'empêchera pas les invasions
normandes de ruiner le pays.
Il en fut de même, lors de la
famine de 1030 et les
incendies de la guerre de
1039.

La Cathédrale St-Étienne.

Une première Cathédrale est
mentionnée à Auxerre au V^e
siècle.

Chef d'œuvre d'élégance

gothique, l'édifice actuel, bâti à partir de 1215, est le quatrième élevé à cet emplacement. Vestige de la Cathédrale précédente. Il faudra attendre le XV^e siècle et la **construction de la Cathédrale (1495)** pour retrouver une ère florissante mais courte puisque les **guerres de Religion** du XVI^e siècle sont suivies de la lèpre et de la peste au XVII^e siècle.



La crypte romane conserve une rare et superbe fresque du Christ de l'Apocalypse, dit Christ à cheval.

Le chœur gothique (1215-1230), très lumineux, est doté d'une belle série de vitraux du XII^e siècle, bien que mutilés pendant les guerres de religion (1567).

Les portails, de même époque, conservent de belles scènes sculptées inspirées de la Bible.

La façade, élevée aux XV et XVI^e siècles, de style flamboyant, demeure inachevée, la tour sud n'ayant pas été entièrement construite. Le Trésor de la Cathédrale se visite (objets liturgiques précieux).

Les musées de **Saint-Germain**, **Leblanc-Duvernoy** et **d'Histoire Naturelle**.

La maison des Templiers. Les **Templiers** furent présents de 1200 à la fin de l'Ordre. Les **Hospitaliers** et les **Chevaliers de Malte** reprirent leurs possessions.

La Tour de l'Horloge

La coulée verte (4km) sur l'ancienne voie de chemin de fer.

Lors de la Révolution Française, la ville **janséniste**, enthousiasmera les Auxerrois qui célébreront l'un d'entre eux, Guillaume Roussel plus connu par la chanson « **Cadet Roussel** ».



Les guerres de 1870, 1914 et 1940 mettront chaque fois la ville à genoux.

Le Port fluvial, **Gare SNCF Paris-Dijon**, **Gare routière** ainsi qu'un **aéroport**.

Son Chablis, ce vin connu dans le monde entier.

C'est la patrie du physiologiste Paul Bert et du mathématicien Joseph Fourier.

209,3 km, VAUX, église:

Un joli porche à colonnade de style roman (XII^e siècle) accueille les fidèles dans cette église située au bord de la rivière Yonne. Chœur et bas-côtés reconstruits à l'époque gothique (XV^e et XVI^e siècles).



212 km, CHAMPS-sur-YONNE, église

L'église Notre-Dame semble dater du XIII^e siècle. Modeste édifice, à l'origine simple chapelle, elle devint église et paroisse au XVI^e siècle.

Le château de Bel-Ombre.

Le canal du Nivernais avec l'écluse de Bélombre.

Mention historique de la ville en 1188 fortifiée au XVI^e siècle.



Église Notre-Dame

Son développement date des 3 moulins à eau le long de l'Yonne.

ESCOLIVES - SAINTE CAMILLE

Le village posséda un complexe thermal du temps des celtes.

Le site archéologique gallo-romain exceptionnel, du I^e au V^e siècle.

Une maison templière à Sauce vers 1180 avec la présence de Templiers à Saint-Bris et Escolives.

L'église Saint-Pierre des XI^e et XII^e siècles et son porche roman.

Maison dite de Jeanne d'Arc du XV^e siècle.

Ecolives en 1793 devient Escolives-Sainte-Camille en 1958.

L'escalier à double envolée du Domaine Borgnat



Église Saint-Pierre

217 km, VINCELLES, pont de Vincelottes

Premières traces attestées en 635. Le lieu a été occupé dès la préhistoire. Il tire son nom de Vini-Cellaé, cellier à vin (Vini-Cellula), pour Coulanges la Vineuse qui en avait fait un lieu de dépôt et d'embarquement pour ses vins.

Son château (1775).

Sur la **via Agrippa**, la grande voie romaine allant de Milan à Boulogne-sur-Mer, la grande Route d'Auxerre à Avallon, ancienne Route Impériale n° 6, traversait le village. À partir de 1806, les malles postes ne passent plus par Vincelles et le village régresse.

La Gare SNCF est sur la ligne de Paris-Bercy.



ÉTAPE 11, VINCELLES – LAC SAUVIN

0,0 km, VINCELLES, pont de Vincelottes



Canal du Nivernais

4,8 km, CRAVANT, Pont Canal / D 606,

Village dans lequel ont été retrouvés des sarcophages mérovingiens.

Ses carrières souterraines (3,5 ha) de pierres de calcaire.

Les fortifications datent de 1387.

La Porte d'Orléans, porte principale au XIV^e siècle, donne accès aux Routes et aux prés communaux. Elle mène au pont stratégique de l'Yonne.

La Porte de la Poterne protège le côté Yonne et son port.

La Porte d'Arbaut donne sur les champs de chanvre et de vignes.

Durant la guerre de Cent Ans, à la bataille de Cravant (31 juillet 1423, entre Charles VII et l'armée anglo-bourguignonne), plus de 4 000 hommes périrent.

Le Belfroi (Tour de Guette) a un escalier à vis de 36 marches.

Les Halles (1451) sont depuis 1999 la bibliothèque du village.

Son nom provient du latin Crevennus puis Crevan et enfin Cravan, devient Cravant au XVII^e siècle.

L'église Saint-Pierre – Saint-Paul a été construite au IX^e siècle et agrandie au XI^e puis reconstruite à la fin du XVI^e. L'église des XII-XV^e siècles, dont seuls subsistent les murs de la nef, fit l'objet d'une vaste et somptueuse reconstruction de style Renaissance entre 1550 et 1560.



Le chœur et surtout la tour-clocher au précieux décor témoignent avec grâce de ce projet inachevé.

Le Donjon, la plus ancienne construction du village (1280 et 1308) fut prison, tour de guet, caserne puis résidence seigneuriale. On peut visiter son sous-sol et sa salle gothique au 1^{er} étage lorsque la propriétaire est présente.



Située au confluent Yonne-Cure, la ville est au bord du Canal du Nivernais.

Sa halte nautique de Bazarnes et Cravant pour les plaisanciers et les bateliers.

ÉCLUSE DE CRAVANT

L'Iranchi, serait un cépage planté par les romains, mais ce n'est qu'une simple hypothèse, basée sur son nom, le « César ». Aucun indice historique fiable ne l'atteste formellement.

226,1 km, SAINTE-PALLAYE, Mairie

Des fouilles ont révélé la présence de danubiens au néolithique.

Sainte-Pallaye nommée en l'honneur d'une jeune fille qui accompagna à son décès le corps de saint Germain d'Auxerre au bord de l'Adriatique.

Le château inscrit aux monuments historiques depuis 1991.

Dans la crypte de l'église, les stalles, sur le thème des péchés capitaux, proviennent de l'ancienne abbaye de Rigny à Vermenton.

229,8 km, SERY, Rue Grande/ Rue de Bessy

Sery est ancienne puisque la Voie Romaine de l'Océan plus connue sous le nom d'Agrippa, passe sur son territoire.

[Le canal du Nivernais et les randonnées.](#)

240 km LAC SAUVIN, chapelle Sainte-Reine



Chapelle Sainte-Reine

Trace d'une [maison seigneuriale](#) en 1774.



Gîte de LAC SAUVIN

Étape 12, ARCY-sur-CURE (Lac Sauvín) – VÉZELAY

240 km, LAC SAUVIN, chapelle Sainte-Reine

244,2 km, BLANNAY, Croix au hameau des Hérodats



ÉGLISE SAINT-PIERRE

246,1 km, MONTILLOT, Vaudonjon-les-bas, Rue des maraîchers

Le Lieutenant Alford R. MUNRO y est tombé le 5 janvier 1945 à bord de son P-47 Thunderbolt, durant la dernière guerre.



249,6 km, ASQUINS, église Saint-Jacques

Un culte des eaux du temps des Celtes paraît avoir existé avant les captages romains.

L'église romane dédiée à Jacques-le-Majeur est majoritairement des XII^e et XIII^e siècles sur des bases du X^e siècle. Rebâtie au XVIII^e siècle, elle conserve un rare et précieux buste-reliquaire en bois polychrome de l'Apôtre (XIV^e siècle).

Elle est classée au Patrimoine mondial de l'UNESCO.



La grange aux dîmes au pied du moûtier (appartient au monastère) qui domine la Cure.

La ferme fortifiée entre la Cure et la Grande Rue, a été reconstruite au XV^e siècle sur un ensemble de caves anciennes et de souterrains

Cité au XII^e siècle, Esconiurn fut longtemps un des principaux points de départ pour le grand pèlerinage de Saint-Jacques-de-Compostelle. Le culte de saint Martin y a été supplanté par celui de saint Jacques au début du IX^e siècle lors de la fondation de l'église actuelle sur le « moûtier ».

Asquins abritait en son sanctuaire la première étape du chemin de Saint-Jacques et Aimery Picaud alias Olivier d'Asquin est l'auteur vers 1135 du Guide du Pèlerin. (Liber Sancti Jacobi).

Plusieurs tuileries dont l'une fournit à Viollet-le-Duc les tuiles nécessaires à la restauration de la Madeleine.

252 km, VEZELAY, basilique « La Madeleine » ... Montjoie ... !



La chapelle Sainte-Croix, érigée au milieu du XII^e siècle près de l'endroit où saint Bernard de Clairvaux prêcha la seconde croisade en 1146, fut donnée aux Frères Mineurs (Franciscains); nommés « Cordeliers » en raison de la ceinture de corde de leur habit, ils y établirent leur premier couvent de France en 1217. Une petite communauté y assure l'accueil.

LA CORDELLE OU CHAPELLE SAINTE-CROIX



La Croix Saint-Bernard : la colline éternelle fut le témoin d'un fait important dans l'histoire de France. Le jour de Pâques (31 mars) 1146 y fut prêchée la deuxième croisade par Bernard de Clairvaux, futur saint Bernard. Une croix élevée en cet endroit symbolise l'événement.

Bernard de Clairvaux y a prêché lors de la 2^{ème} croisade. Son prêche est resté dans la mémoire locale et a fait le tour de France.

Richard Cœur de Lion est venu pour la 3^{ème} croisade et rencontra le roi Philippe Auguste.



La Porte Sainte-Croix: la dernière montée vers ...



252 km, VEZELAY, basilique « La Madeleine » ... Montjoie !

Haut lieu de la Chrétienté, Vézelay est surnommée « la colline éternelle ». Le village connu sous le nom romain de Vizeliacus, devint Vizelias puis Vézelay avec le temps.

La Porte Neuve, seul reste des doubles fortifications qui ont protégé la ville au Moyen Âge, dès le XII^e siècle, donne une idée de ce qu'elles furent et de la sécurité qu'elles apportaient aux pèlerins qui sur les chemins craignaient pour leur vie tous les jours.

L'église Saint-Étienne et l'église Saint-Pierre, toutes deux du XII^e siècle.

La Basilique « La Madeleine » est une perle dans toutes ses parties.

L'abbaye bénédictine d'origine, féminine, fut fondée vers 860 par Girart de Roussillon, au pied de la Colline Éternelle, à Saint-Père-sous-Vézelay.

Menacé par les incursions vikings, le monastère, désormais confié à une communauté masculine, fut transféré en 887 sur le sommet tout proche.

C'est l'annonce de la présence des reliques de Marie-Madeleine, sœur de saint Lazare et pécheresse repentie devenue disciple du Christ, qui attira dès 1050 les fidèles du monde chrétien à Vézelay.

Initialement dédiée au culte de saint Pierre et saint Paul, ce n'est qu'à cette date que Madeleine devint la patronne de l'abbaye. Plus tard, les bénéfices et dons issus de cet afflux permirent de lancer dès 1120 la reconstruction générale de l'abbaye. Mais à la fin du XIII^e siècle, c'est le déclin.

Rome contesta en effet l'authenticité des reliques. Dès lors, l'abbaye périclita. Confiée à une petite communauté de chanoines réguliers à partir de 1538, elle fut pillée par les Protestants en 1569.

En piteux état après la Révolution, l'église a été sauvée in extremis par le jeune architecte Eugène Viollet-le-Duc, qui en dirigea la restauration de 1840 à 1860, parallèlement au chantier mené sur Notre-Dame de Paris.

L'église romane est agrandie en abbaye. Elle ne sera pas épargnée par les **guerres de Cent Ans et de Religions.**

À son sommet s'élève l'un des plus grands chefs-d'œuvre de la spiritualité et de l'art médiéval occidental, la **somptueuse église abbatiale Sainte-Marie-Madeleine.**

Bâtie au XII^e siècle par les moines **bénédictins** pour accueillir dignement les nombreux pèlerins qui affluaient de toute l'Europe pour vénérer les reliques de Marie-Madeleine, avant de prendre le chemin de St-Jacques de Compostelle.

La façade du narthex mérite que l'on y consacre plusieurs heures. Il en est de même de l'intérieur du narthex. Chacun des chapiteaux dans la nef se doit être commenté par un guide. Quant à la crypte, elle est bonnement l'endroit le plus « prenant » pour s'y recueillir et faire le point sur les changements survenus sur le chemin. Plusieurs livres n'y suffiraient pas, pour celui qui ouvre et fait que la fin du voyage sur le chemin de Compostelle introduit à une nouvelle vie.

Précédant la nef, le vaste narthex constitue un véritable sas entre le monde extérieur et l'espace sacré de l'église, antichambre du ciel.

Au tympan du grand portail central, l'une des plus belles réalisations de la sculpture romane en Europe (vers 1140) : le Christ en Gloire y envoie les Apôtres porter la Parole divine à tous les peuples du monde ; c'est la Pentecôte, la naissance de l'Église.



Véritable chemin de lumière qui conduit à l'Orient, vers l'élégant chœur lumineux reconstruit en style gothique vers 1185, la nef romane élevée vers 1120-1140 est un véritable livre ouvert avec sa centaine de chapiteaux à motifs bibliques, théologiques ou moraux.

Restaurée il y a peu, la crypte du XII^e siècle, aux belles peintures murales, abrite des reliques de sainte Madeleine tirées du trésor de la Cathédrale de Sens.

Le musée de l'œuvre de Viollet-le-Duc, cet homme qui sauva tant de magnifiques monuments de France, dont la basilique de la destruction.

La Maison de Romain-Rolland notre grand écrivain.

La Maison des visiteurs vous permet de saisir l'importance de ce que vous allez rencontrer à Vézelay. À ne pas manquer.

VARIANTE CRAVANT – St MORÉ (16 kms)



A Cravant, passer sous le pont de la D606.

Séparation de 2 chemins : pour rejoindre GR 13 et GR 654, remonter à droite jusqu'à la RD 606 que l'on suivra jusqu'à la porte fortifiée de Cravant.

On arrive **rue d'Orléans** sur 30 m.

Prendre la 1^{ère} à droite **rue de l'Église** (GR 13 - GR 654) , passer devant l'église.

Arrivée **promenade St Jean**, la prendre à gauche jusqu'au **lavoir** puis, à gauche, la fin de la **rue du Donjon**.

Au carrefour, toujours en face, emprunter la **rue de Monteloup**. Laisser le **chemin des Soupirs** à gauche et après un virage prononcé prendre à gauche le **chemin de Moque Baril** qui monte raide, 100m après le carrefour.

A la bifurcation suivante, 300m plus loin, prendre à gauche le chemin qui va dans les bois.

Suivre toujours ce chemin pour rejoindre, après une descente, la **D 606**. La prendre à gauche, 60 mètres plus loin descendre à droite vers **Accolay**.

Traverser le pont sur la Cure et sur le canal d'Accolay.

Prendre à gauche, la **rue du Canal** que l'on suit jusqu'à la **rue de Reigny**.

Prendre à gauche jusqu'à la **voie de chemin de fer**.

C'est le **chemin de Reigny** qui se termine par la **Croix de Montacourt**.

Aller toujours tout droit pour arriver le **long de la Cure** et à **l'Abbaye de Reigny** que l'on voit de **l'autre côté de la Cure**.

Dans les bois rester sur le chemin qui surplombe la Cure pour arriver à **Bessy sur Cure**.

A la route pendre à gauche, pour rejoindre **Grande Rue**.

Prendre la 1^{ière} à droite passer devant l'église pour monter à gauche, **Chemin du Haut**.

Au 1^{er} carrefour aller tout droit (une légère descente sur 50m) puis prendre la 2^{ème} à droite après des maisons.

Après 530 mètres aller à gauche jusqu'à la **D 227**.

La prendre à droite pour arriver par le **cimetière** à **Arcy sur Cure**.

Prendre la rue de l'église, la 2^{ème} à gauche, la **rue du Pont** 1^{ère} à droite et 1^{ère} à gauche en direction du **château**.

Se diriger ensuite vers la chapelle et continuer tout droit sur le chemin qui monte à une 1^{ère} croix, continuer tout droit pour trouver une 2^{ème} croix.

A ce carrefour, **prendre le GR** légèrement à gauche qui traverse un chemin carrossable.

Garder ce chemin qui **passé près de la Roche Taillée**. Continuer pour arriver sur un chemin carrossable l'emprunter à droite jusqu'à la **rue du Crot, entrée de St Moré**.

VARIANTE - St MOREÉ - VÉZELAY (17 kms)



À **St Moré**, suivre le **GR13-GR654**.

Au carrefour avec la **rue du Crot** et de la voie ferrée, prendre à droite le chemin qui **longe la voie ferrée, direction le Camp de Cora**.

Traverser une forêt par un chemin montant qui tourne à gauche avant de redescendre sur la **D 950**.

La prendre à gauche sur 300 m.

Puis prendre un chemin à droite jusqu'à la **route de Montillot**. Prendre à gauche pour arriver à « **Lac Sauvin - La Jarrie** ».

Traverser « **Lac Sauvin - La Jarrie** » par le GR, c'est la route.

ÉPILOGUE

Désormais, lorsque le printemps approchera, comme les milliers de pèlerins passés ici pour aller à Saint-Jacques-de-Compostelle, le chemin va vous appeler.

Reprenez le bourdon, votre bâton de marche et allez jusqu'au bout de l'Espagne, en Galice, au cap Fisterra, au bout de la terre, ou ailleurs.

Aux 252 km, il vous faudra en ajouter 923 km pour Roncevaux, puis 782 km pour Santiago et enfin 86 km pour Fisterra soit 1972,5 km au départ de Paris, jusqu'à Saint-Jacques de Compostelle.

Vous êtes maintenant un initié, vous ne serez jamais plus le même.

Les coquilles qui vous ont éclairé le chemin de leurs rayons de Lumière, sont depuis l'entrée en Galice, inversées, indiquant par-là que la Lumière est désormais en vous et qu'il vous appartient à votre tour de la transmettre.

ULTREÏA





REMERCIEMENTS



Le moment le plus délicat est arrivé, celui des remerciements.

Aux Mairies qui nous ont répondu ou que nous avons rencontrées. Un remerciement tout particulier, aux villes qui nous ont subventionnés.

En Seine-et-Marne : **Saint-Fargeau-Ponthierry, Saint-Sauveur-sur-École, Ville-Saint-Jacques et Noisy-Rudignon.**

Dans l'Yonne : **Villeneuve-la-Guyard, Villeblevin, Champigny, Villemanoché, Villenavotte, Paron, Gron, Marsangy, Villeneuve-sur-Yonne, Saint-Aubin-sur-Yonne, Joigny, Champlay, Guerchy et le Conseil Général.**

Un remerciement spécial aux élus et au Maire de **Saint-Fargeau-Ponthierry** pour nous avoir loué. L'Accueil Jacquaire du 383 Rue Grande.



Que **Marcel Courtial** et le **Père François**

Campagnac des paroisses de Champigny et de Paron reçoivent notre gratitude pour la réalisation d'un accueil pèlerin avec l'appui de leurs municipalités.

Aux institutions qui agissent efficacement sans faire de bruit : **AEV** (Agence des Espaces Verts, Région Île-de-France), Allée Royale et Forêt de Rougeau, **CODÉRANDO 77** (Comité départemental de la Randonnée Pédestre de Seine-et-Marne) et son président **Christian Derappe, EDP** (Eaux de Paris), **FFACC** (Fédération Française des Associations des Chemins de Saint-Jacques-de-Compostelle), **ONF** (Office National des Forêts) de Fontainebleau et de Sénart, **VNF** (Voies Navigables de France) de la Seine, du Loing et de l'Yonne, etc.

Pour les contacts avec les Mairies et les autorités : Gérald Béhuret, Louis Chevalier, Albert Échilley et Claude Prieur..

Aux accueillants avec une mention spéciale pour ceux qui reçoivent les pèlerins dans la pure tradition du chemin, de ce qui fut le « donativo » et est devenu « Participation Volontaire aux Frais ». Sans eux l'Esprit du Pèlerinage disparaîtrait au profit du mercantilisme.

Aux croyants et aux non-croyants leur souhaitant de trouver la paix qu'ils recherchent en parcourant ce chemin ou un autre.

Aux bénévoles de toutes les communes toujours prêts à nous aider et souvent à héberger les pèlerins de façon totalement désintéressée.

Aux auteurs et aux 40 relecteurs : tous membres de l'Association.

Aux rédacteurs des notices historiques et touristiques : **Christian Chalon** et **Renaud Arpin** sur la ville de Montgeron, **Bernard Brousse**, sur Sens et ses environs, **Béatrice Kerfa** sur Joigny et sa banlieue. **Patrice Wahlen** sur les églises de l'Yonne.

Aux baliseurs de l'association pour leurs reconnaissances détaillées et les balisages précis : Purification et José Alonso, Colette et **Gérald Béhuret**, **Yvette et Gilbert Besnier †**, **Pascale Bléry**, **Louis Chevalier**, **Annie Clouet**, **Geneviève et Albert Échilley**, **Nicole Granet-Gley**, **Jean-Claude Longepé**, **Roger Maupay**, **Bernadette Membré**, **Robert Molinari**, **Michelle et Jean-Marie Plumel**, **Jean Richard**, sans oublier **les équipes municipales de Sens, Paron, Joigny, Auxerre**.

Aux photographes de l'association : **Gérald Béhuret**, **Yvette et Gilbert Besnier †**, **Albert Échilley**, **Nicole Granet-Gley**, **Roger Maupay**, etc.

À **Thierry Benavides** pour son enluminure de la contine qui accompagnait les pèlerins vers la Sainte-Madeleine de Vézelay.

Qu'ils soient tous remerciés pour leur compréhension, leur dévouement et leurs aides. Grâce à eux, nous avons accompli un vrai travail d'équipe entre amis

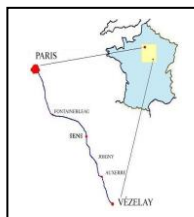




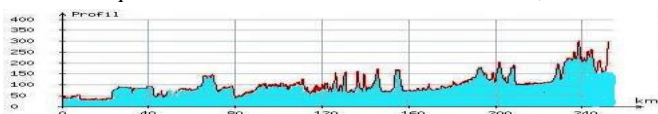
Les Pèlerins depuis Paris sen viennent
 Prier à Sens, messire Saint-Étienne ;
 Le lendemain reprennent le bourdon ;
 Sont à midi, trois lieues en amont
 Pour saluer la vierge, à Villeneuve.
 Puis à Joigny au soir de leur logis trouvent
 Et visitent Saint-Jean et Saint-Thibault.
 Ils partent pour Auxerre, un jour leur fault

Quand sont devant la cité, dans les vignes,
 Voyant tours et clochers, chacun se signe :
 Saint-Pierre, Saint-Étienne et Saint-Germain
 Sont à midi, trois lieues en amont
 Pour saluer la vierge, à Villeneuve.
 Puis à Joigny au soir de leur logis trouvent
 Et visitent Saint-Jean et Saint-Thibault.
 Ils partent pour Auxerre, un jour leur fault

Les chemins de Compostelle sont multiples. Il y en a autant que de pèlerins. L'idéal est de partir de chez soi. Les plus longs peuvent atteindre jusqu'à 6000 km pour ceux qui partent du nord de la Suède. Mais la longueur importe peu, ce qui compte c'est de prendre le temps de vivre et de quitter ses habitudes et les siens le temps de faire le point. **Le parcours proposé est dans la nature en moins de 90 minutes.** Il permet de s'y fondre dans un vrai retour à l'origine.



Ce livre vous prépare à partir au loin et vous donne les conseils de pèlerins aguerris ayant parcouru tous les chemins de Compostelle et partageant avec vous leurs expériences, du contenu du sac aux hébergements, avec des cartes adaptées à chaque éventuelle difficulté, des conseils qui évitent des ennuis de santé et de sécurité, etc.



L'Association « Pèlerins de Saint-Jacques de Compostelle » est née de l'idée de partage et de transmission des savoirs de marcheurs au long cours partis sur tous les chemins européens de Saint-Jacques de Compostelle. Elle s'est obligée à ne pas faire de bénéfices et offre ses services gratuitement comme il se doit sur le chemin entre pèlerins. Ses membres sont tous des Jacquets, c'est-à-dire ayant fait au moins une fois un chemin de Saint-Jacques. Elle a pensé aider ceux qui souhaitent partir de chez eux à Paris ou ceux qui arrivant des quatre coins du monde, prennent leur envol depuis **Notre-Dame de Paris, pour rejoindre la Madeleine de Vézelay en 252 km**, un des principaux points de passage en France vers « Saint-Jacques de Compostelle » avec la possibilité de rejoindre la voie de Tours, celle du Puy en Velay (+ 480 km), puis éventuellement Arles, ou encore de se diriger vers Saint-Jean-Pied-de-Port (+884 km par Bourges ou +920 km par Nevers.



ISBN
978-2-9559734-1-7
EAN
9782955973417



PRIX : 20 €